

光緒山西通志

府州廳縣圖上

圖二之一

山西通志第一

明廷士出身頭品頂戴兵部侍郎兼都察院右副都御史巡撫山西提督軍務臣張爾恭

旨監修

往翼城高氏藏有直省州縣分圖鈎畫精密云先世奉之

內府者海內惟畿輔關陝整比郡縣圖志並行得其髣髴他  
不概見也同治初宛平沈文定公撫晉嘗遣官履地分繪儲  
爲底冊未遑付梓然較所刻總圖特善蓋總圖以壹統系非  
揆以天度準望必至失真分圖以正華離但求之人迹形制  
不難畢舉也今高氏圖已佚可據者獨有是冊爰加訂正縮  
摹入書凡府 縣一百十八圖附圖者七並類次之

太原府 平陽府 蒲州府 潞安府 汾州府 澤州

府 大同府 朔平府 甯武府

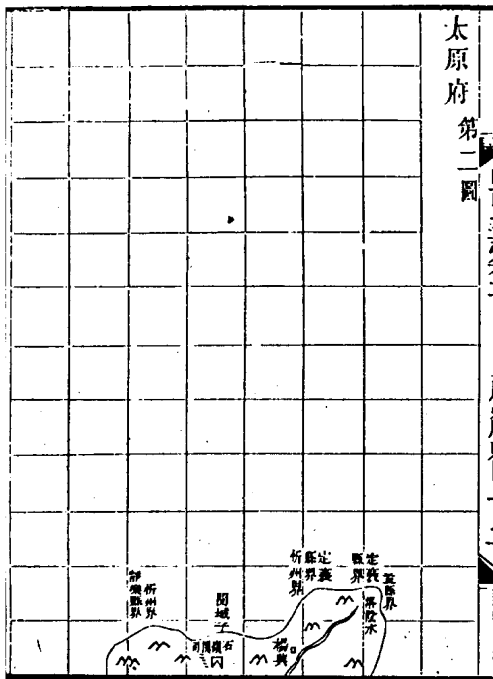


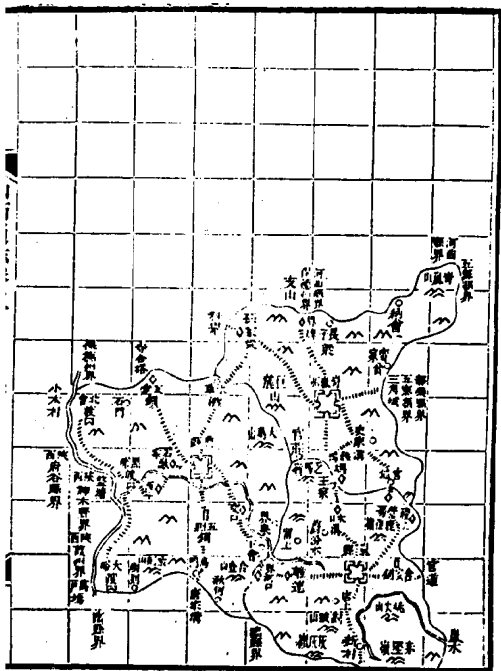


赤堅河  
赤堅山  
赤堅州界

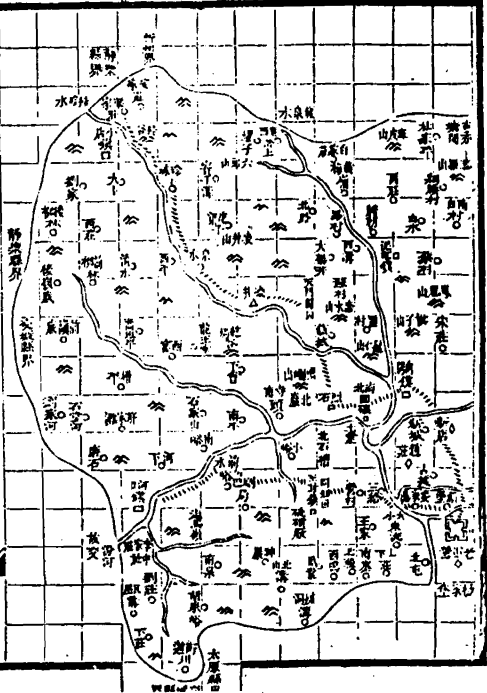
府州總圖每方五十里屬縣每方十里  
其併為二十里者則別注明縣圖亦然  
標識鄉以回鎮集以口有官分駐以回  
村堡以○巡司以○營以官分駐以回  
以△有丞以△站以十鋪以口隘以渡  
口以△有丞以△站以十鋪以口隘以渡

太原府 第二圖



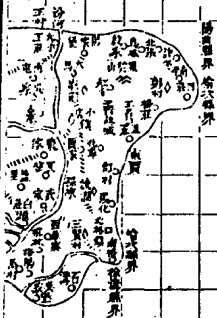








太原縣府西南五十里

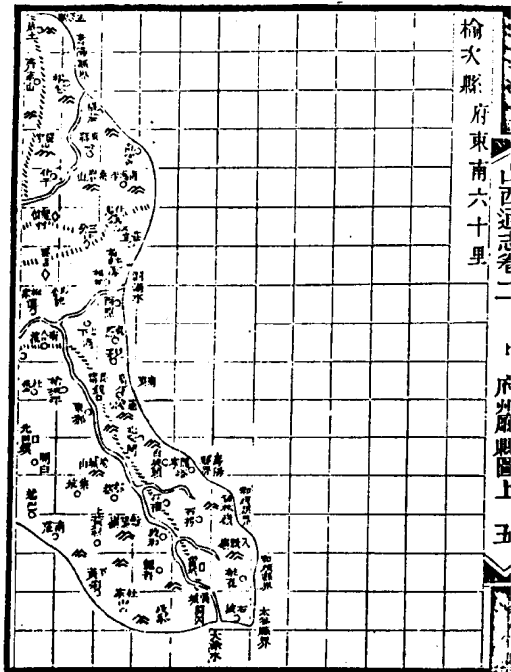


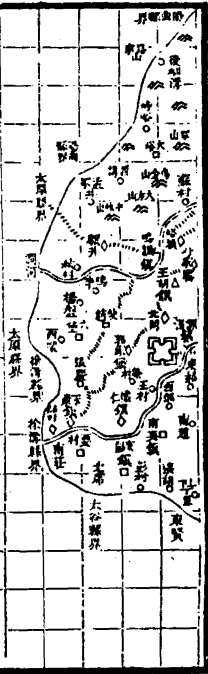


榆次縣 府東南六十里

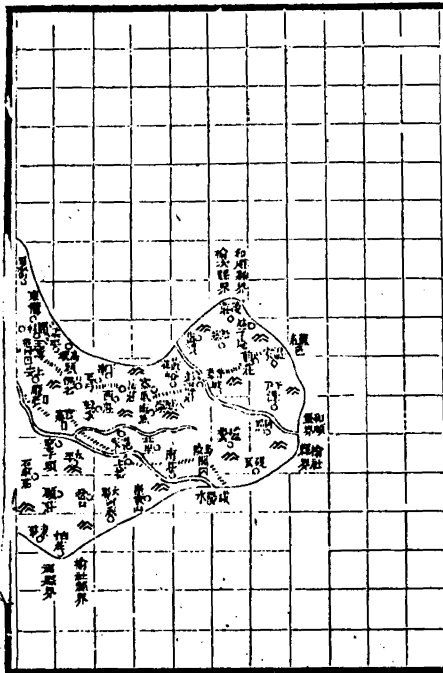
上巳通志卷二

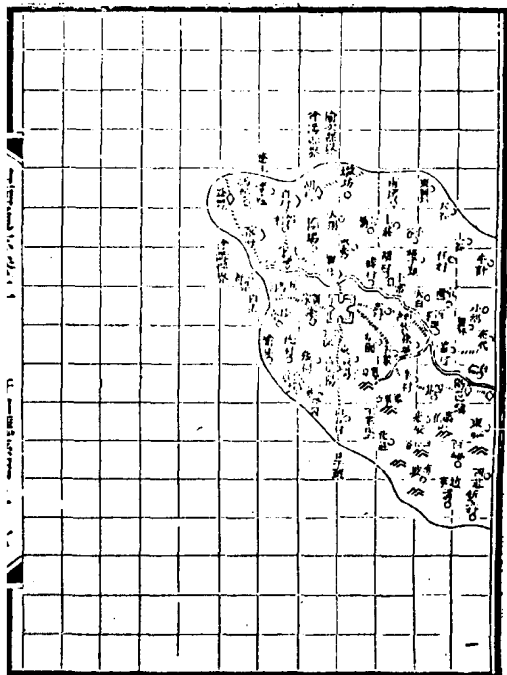
忻州府輿圖上 五



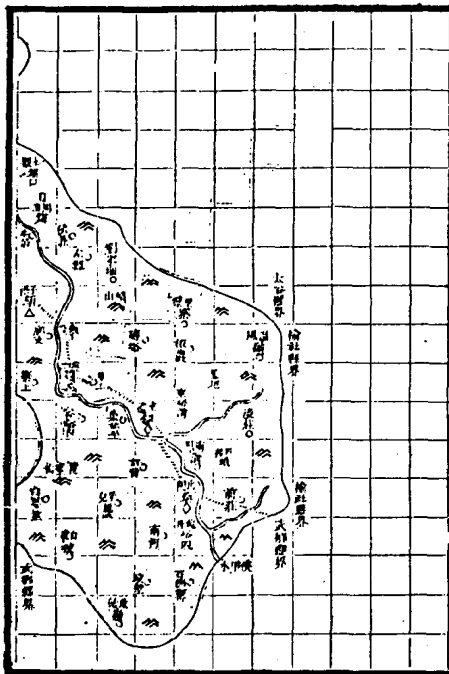


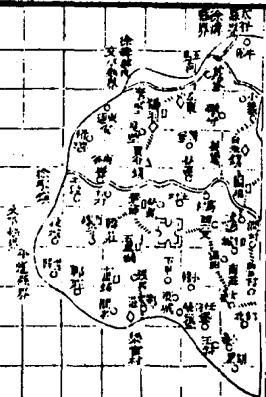
太谷縣 府東南一百二十里





祁縣 府西南一百四十里



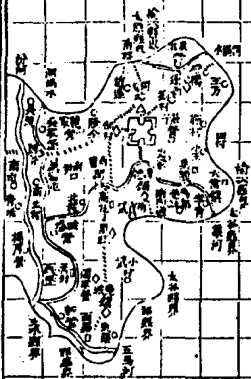




徐溝縣 府南八十里

上巳通六卷二

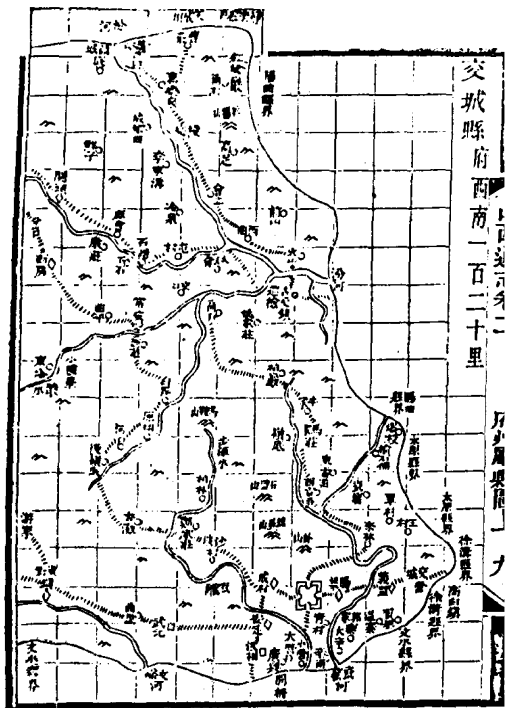
斤少風界區

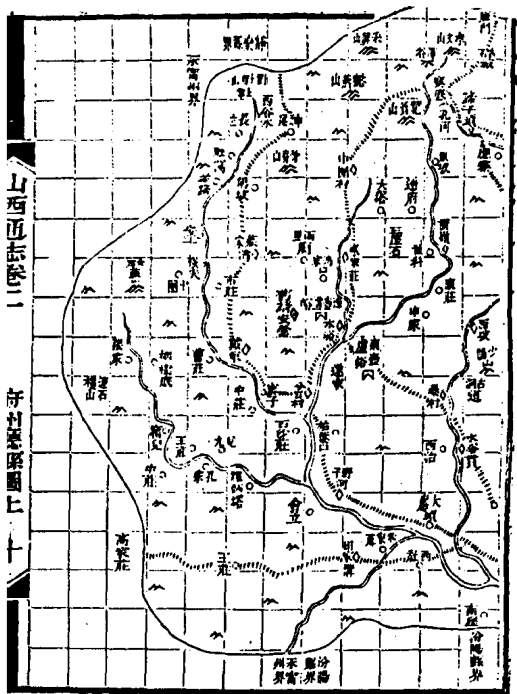




交城縣府西南一百二十里

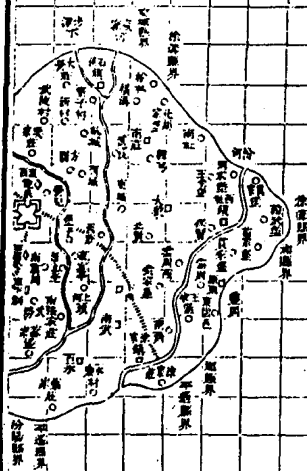
乃少屬渠尾

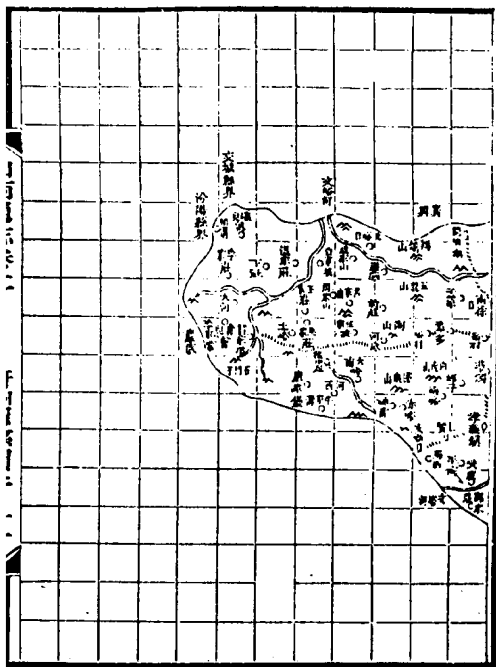




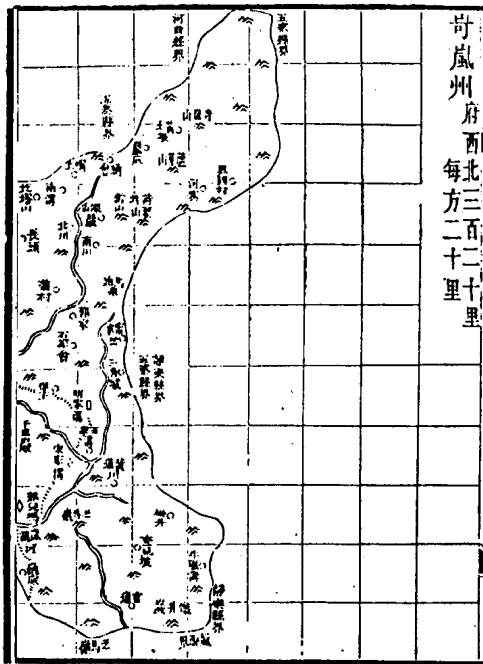
文水縣 府西南一百六十里

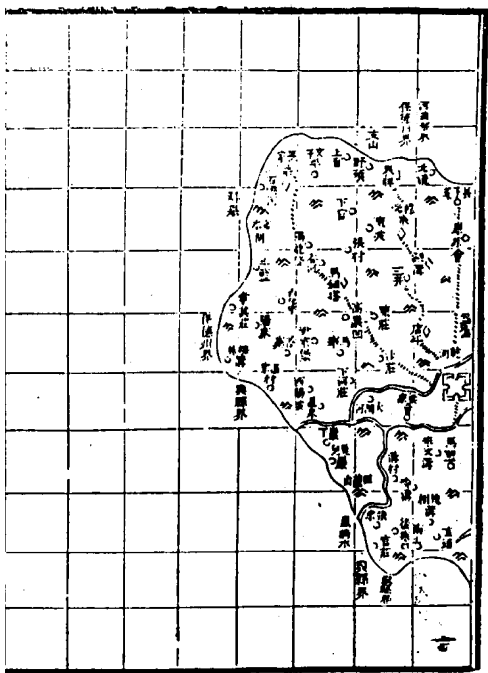
月之圖見日





奇嵐州府 西北三百二十里  
每方二十里



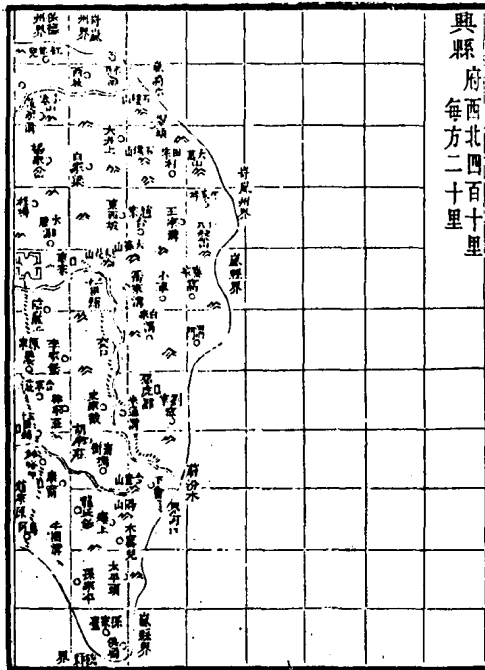






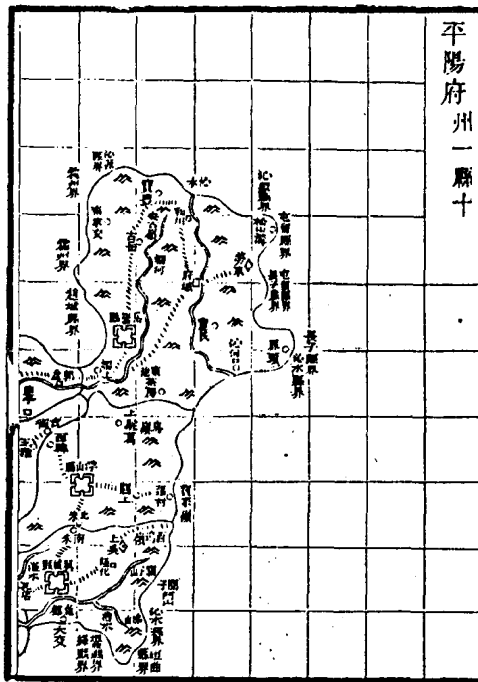


興縣 府西北四百十里  
每方二十里





平陽府州一縣十





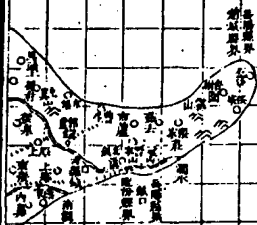


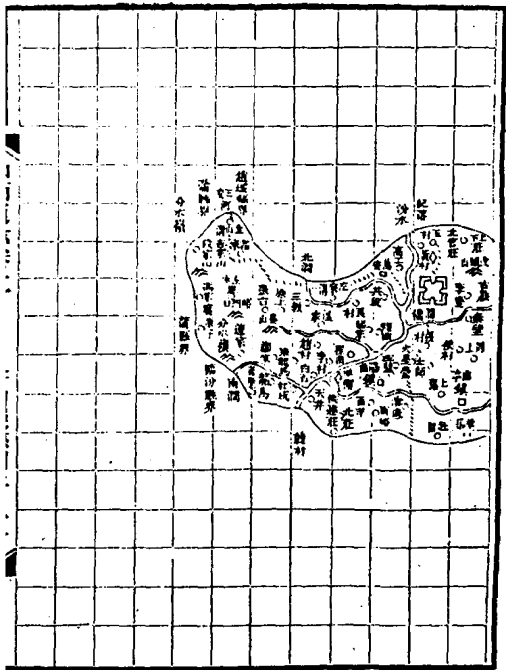




洪洞縣

府東北五十五里



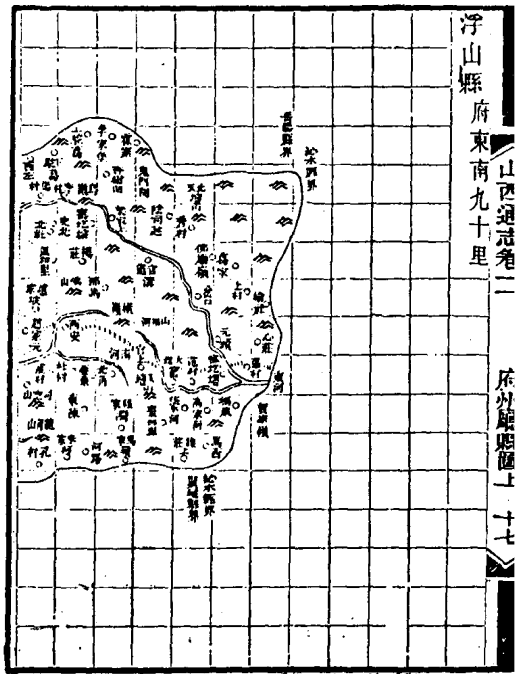


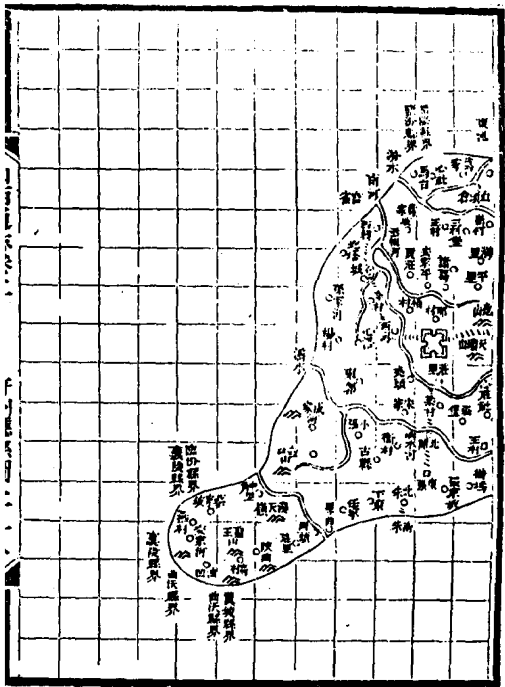
浮山縣

府東南九十里

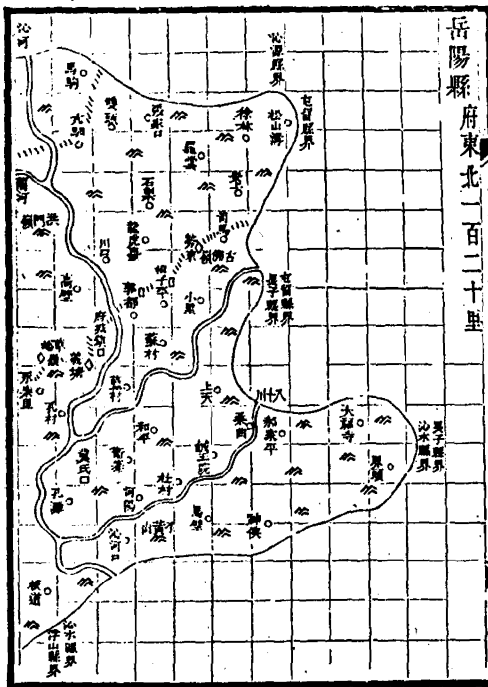
山西通志卷二

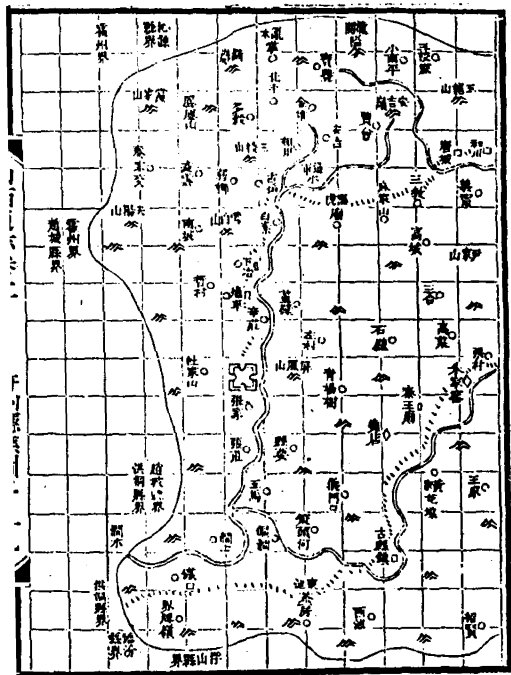
忻州府志卷上 十七



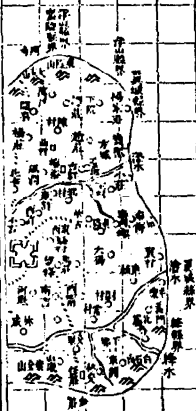


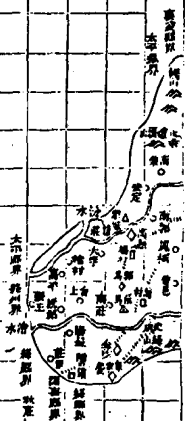
岳陽縣 府東北一百二十里





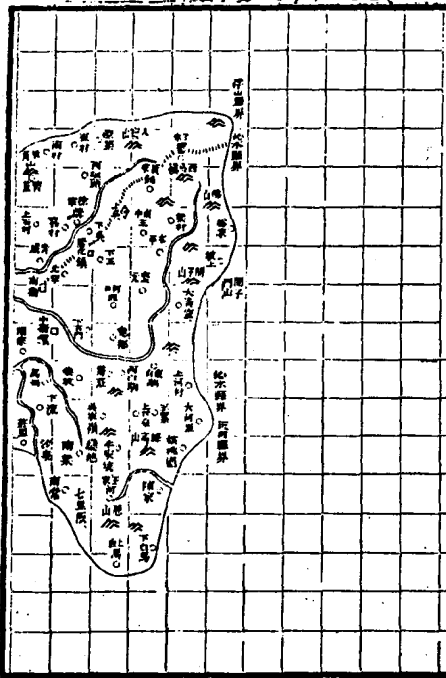
曲沃縣 府南一百二十里







翼城縣 府東南一百二十里

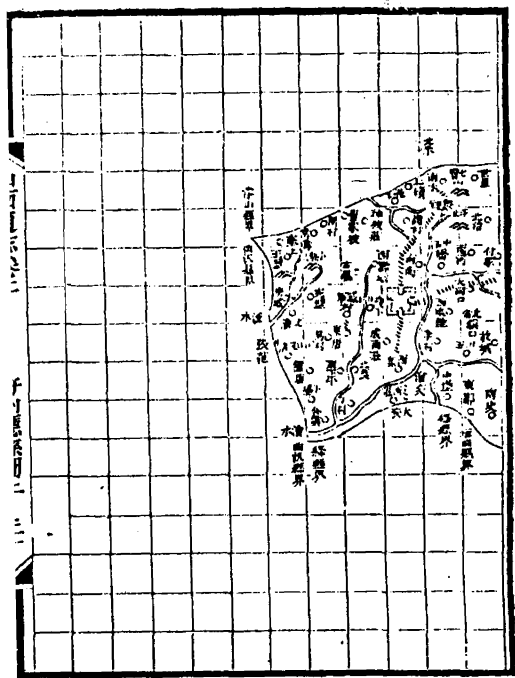


上

下

一

二



Handwritten vertical text on the left margin, likely a page or section identifier.

Handwritten vertical text on the left margin, likely a page or section identifier.

行山縣界

水溪

水

茶

山

水

山

水

山

水

山

水

山

水

山

水

山

水

山

水

山

水

山

水

山

水

山

水

山

水

山

水

山

水

山

水

山

水

山

水

山

水

山

水

山

水

山

水

山

水

山

水

山

水

山

水

山

水

山

水

山

水

山

水

山

水

山

水

山

水

山

水

山

水

山

水

山

水

山

水

山

水

山

水

山

水

山

水

山

水

山

水

山

水

山

水

山

水

山

水

山

水

山

水

山

水

山

水

山

水

山

水

山

水

山

水

山

水

山

水

山

水

山

水

山

水

山

水

山

水

山

水

山

水

山

水

山

水

山

水

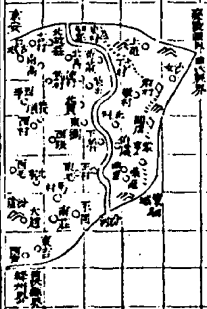
山

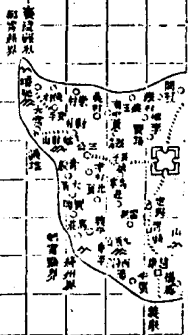
水

山

水

太平縣府西南九十里



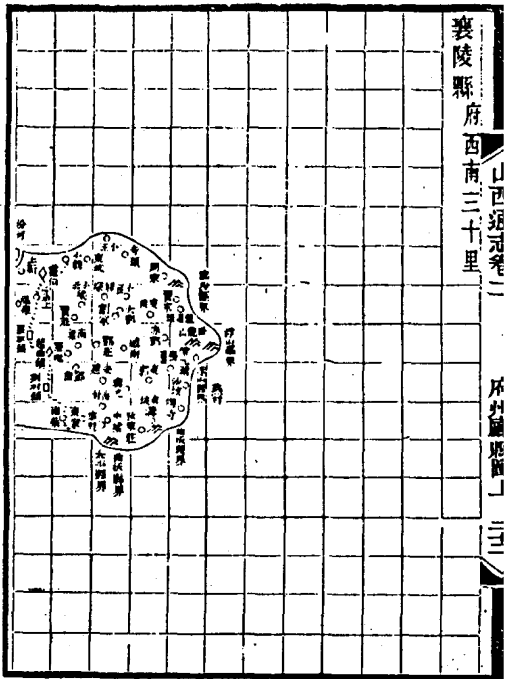


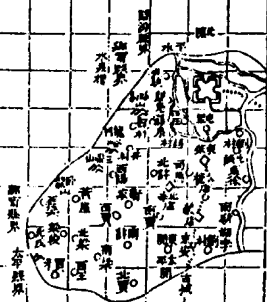
襄陵縣 府西南三十里

山西通志卷二

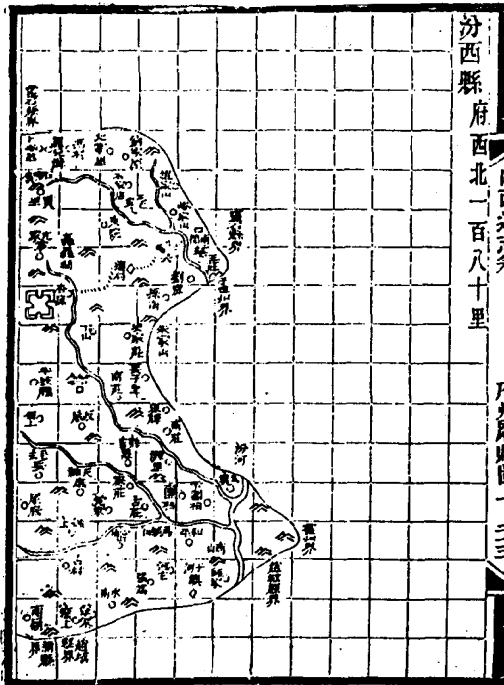
平州屬縣圖

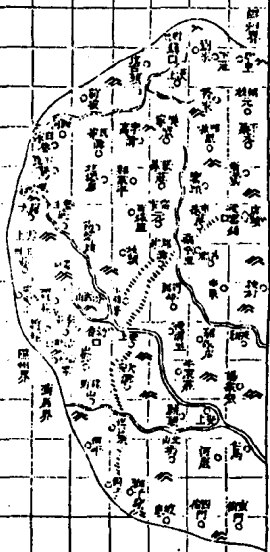
三三



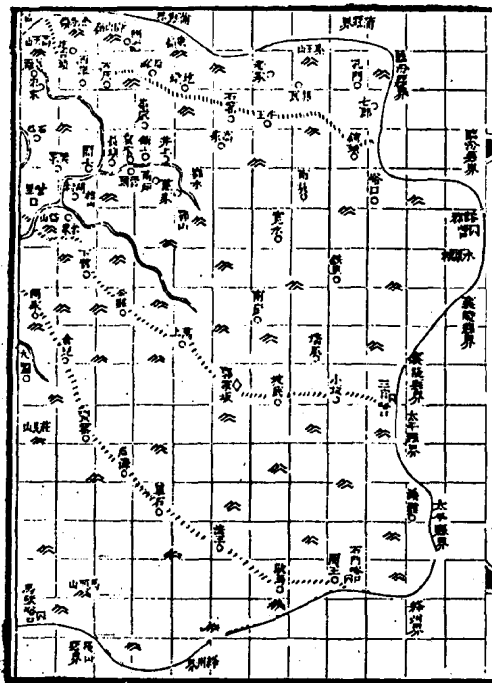


汾西縣 府西北一百八十里

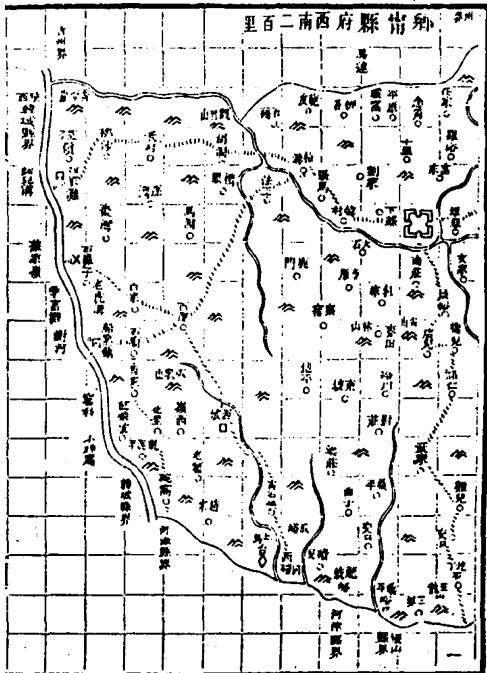




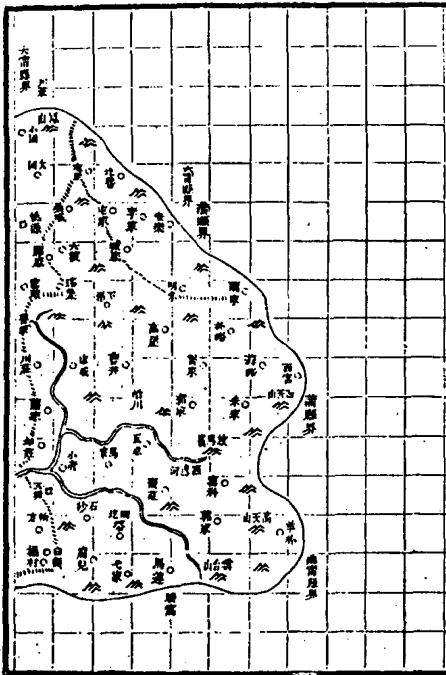


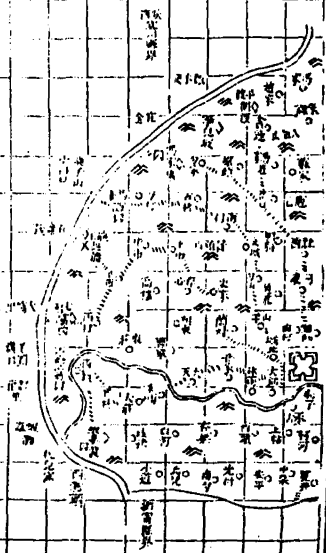


鄉甯縣府西南二百里



吉州 府西南二百五十里



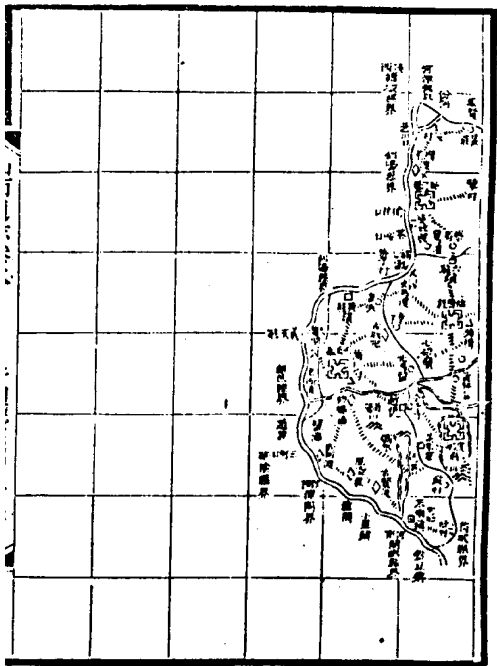


蒲州府 縣六

日世通元卷一

月十辰果圖一三三




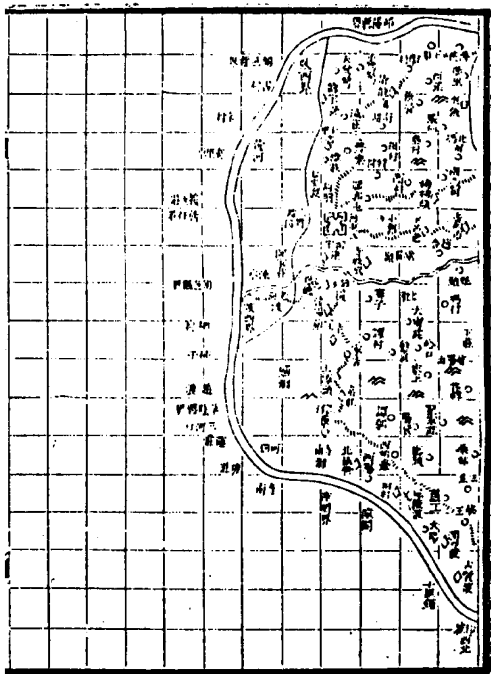


永濟縣附郭

山西通志卷二

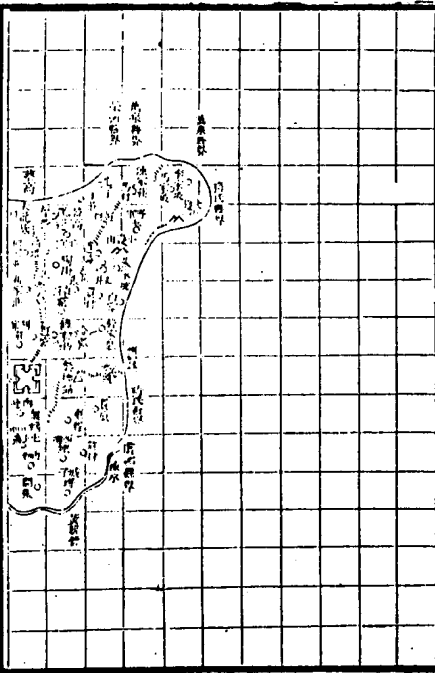
府州廳縣圖上三十七





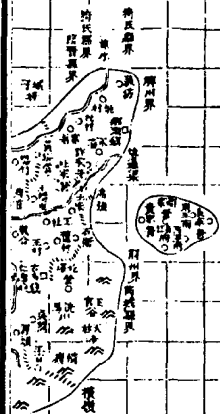


臨晉縣 府東北七十里



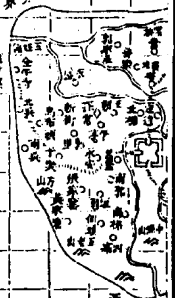


虞鄉縣府東六十里



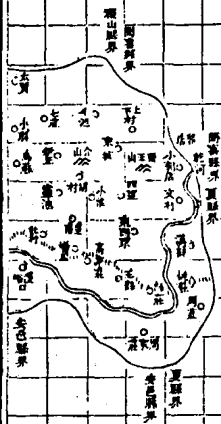
巴竹成界  
不測區界

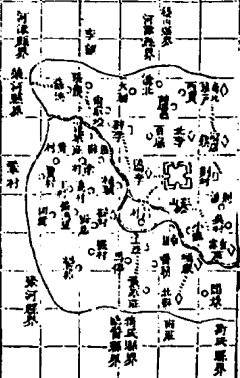
趙平奴



不測區界  
下城區界

萬泉縣 府東北一百六十里

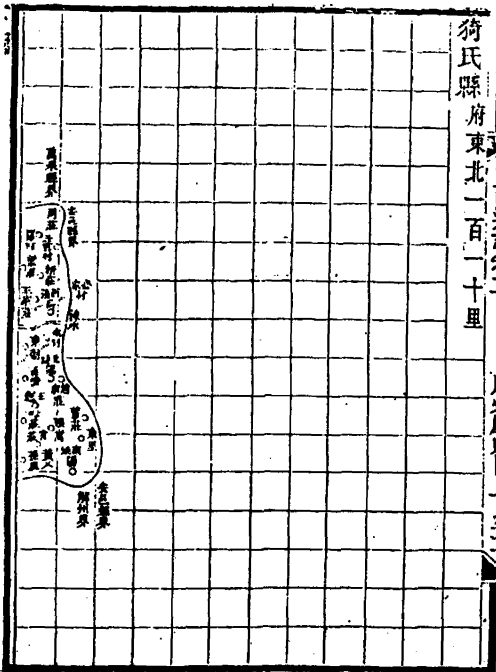


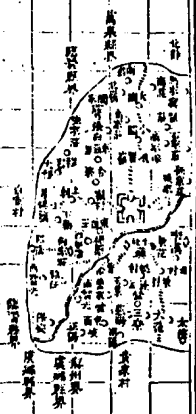


猗氏縣府東北一百一十里

尺一

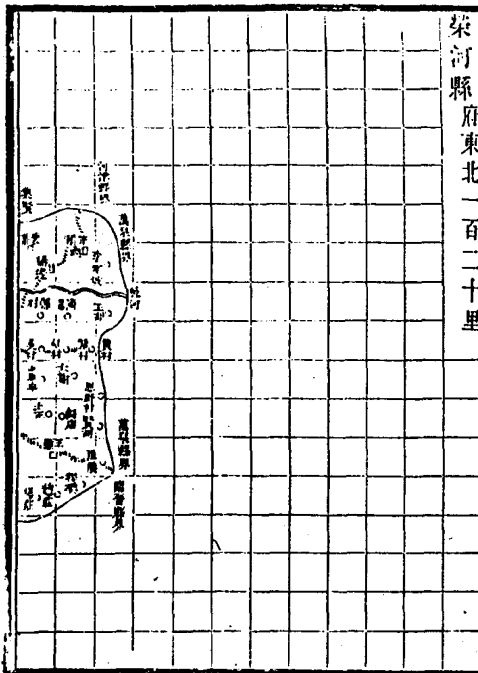
一

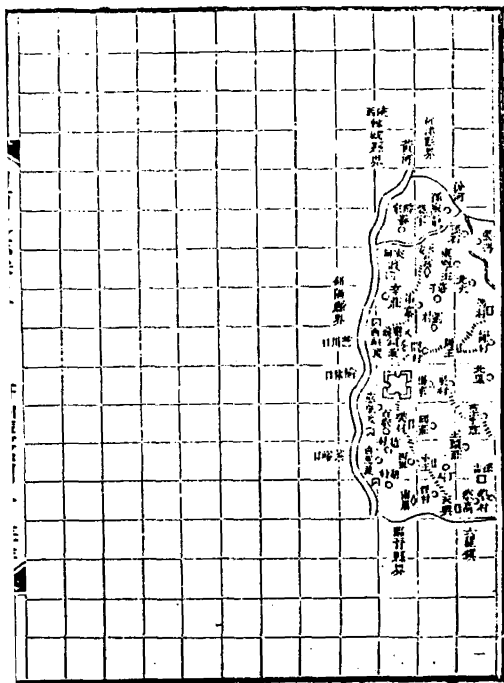




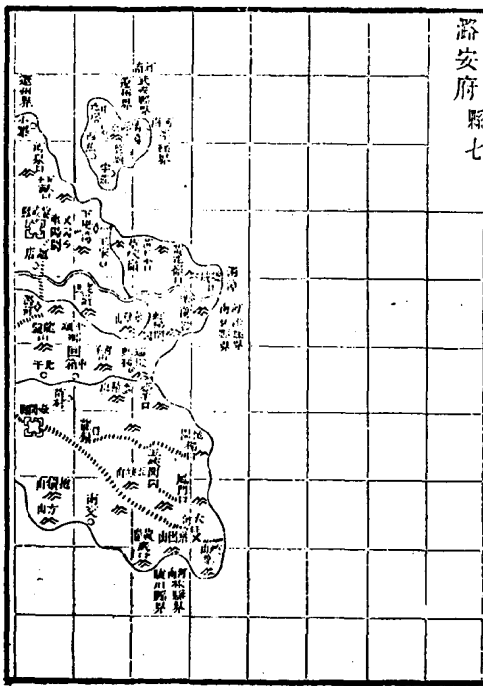


榮河縣 府東北一百二十里





潞安府 縣七



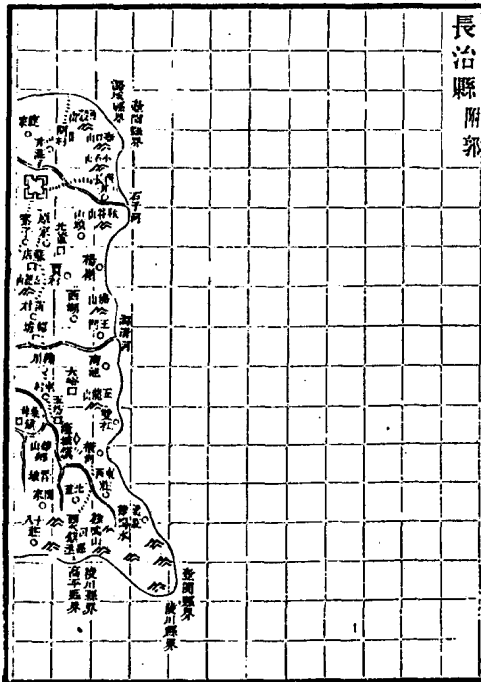


長治縣 附郭

山西通志卷二

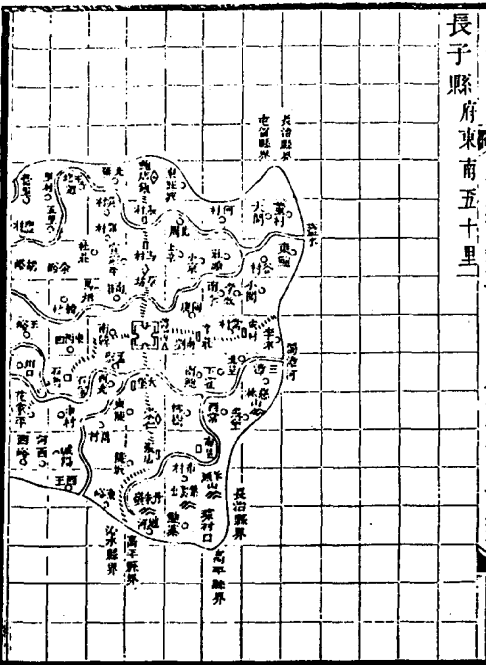
府州廳縣圖上

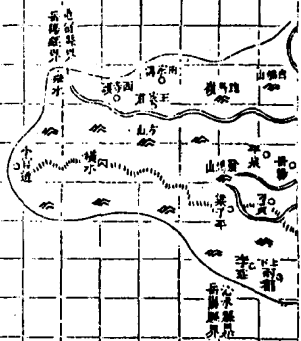
三十四





長子縣 府東南五十里





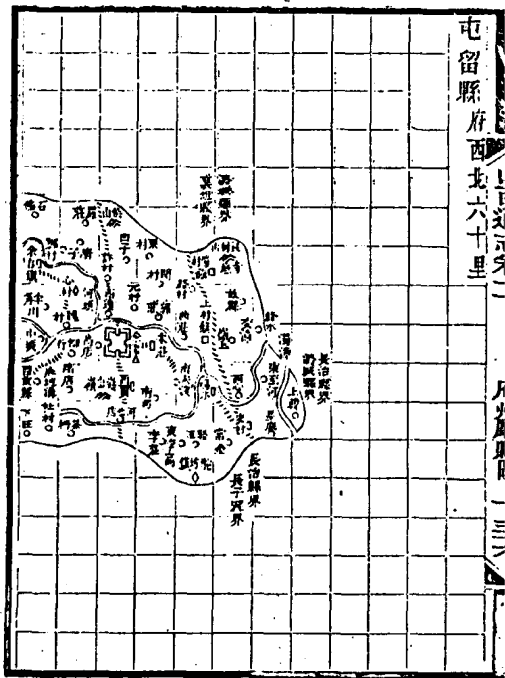


屯留縣 府西北六十里

上

尺少

一三三



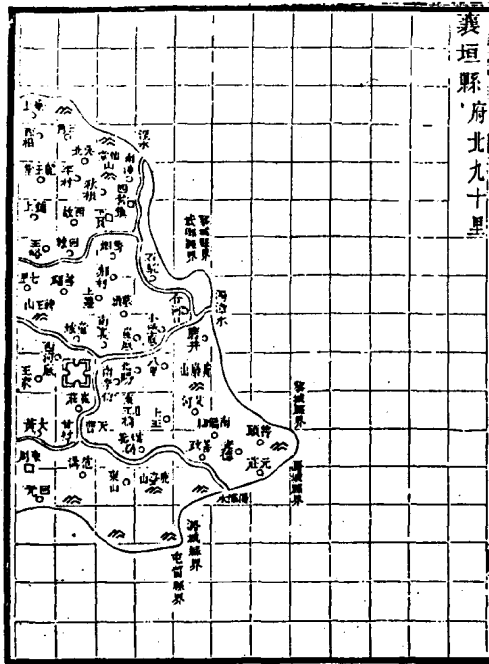


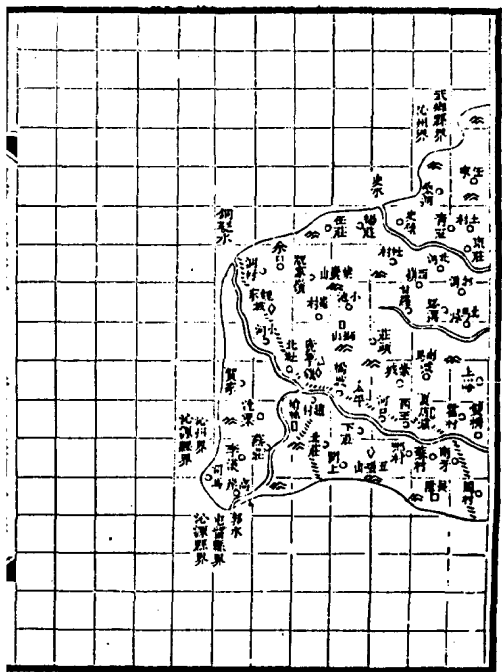
襄垣縣 府北九十里

山西通志卷二

九州圖

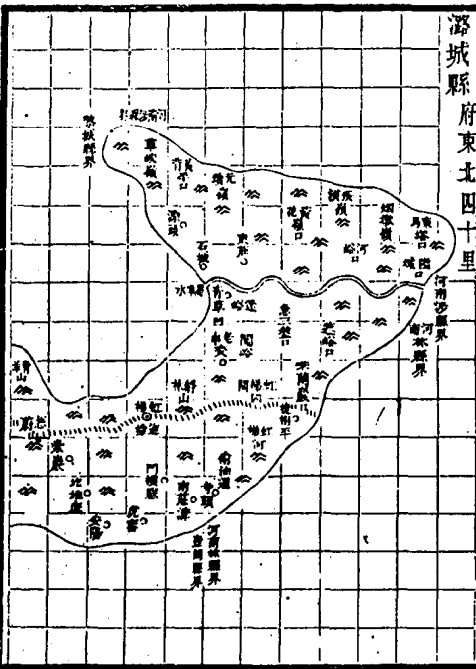
三

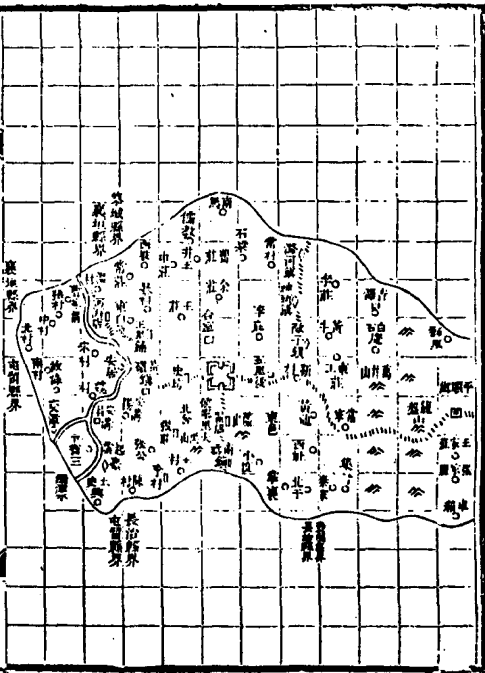




潞城縣

府東北四十里



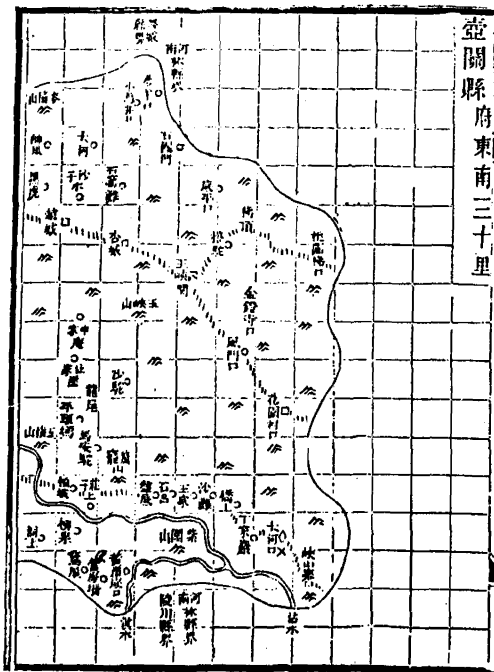


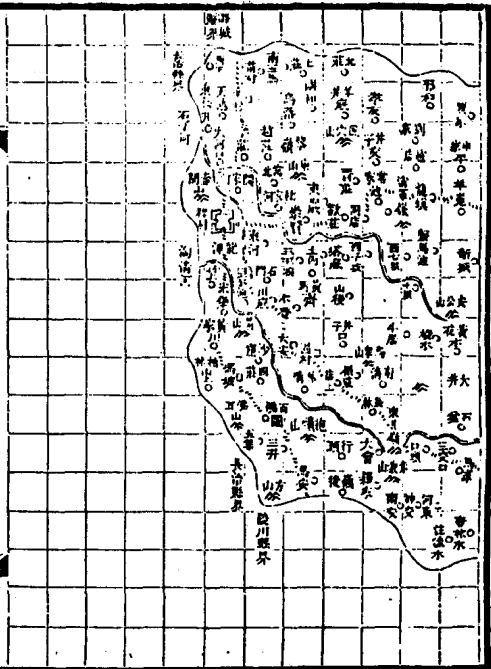
壺關縣府東南三十里

日已進元象二

月廿四日

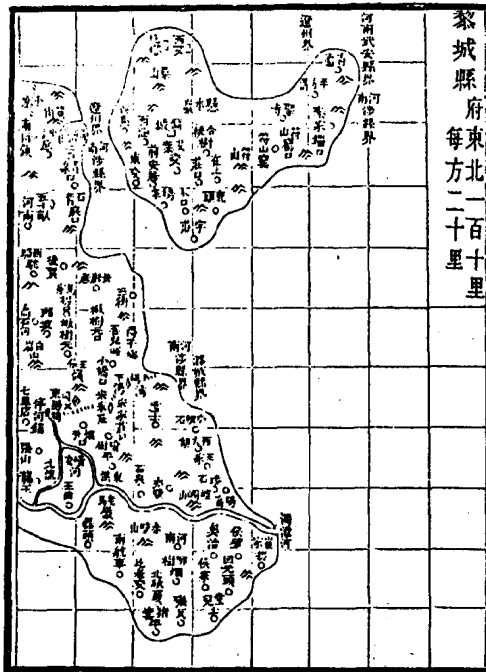
三

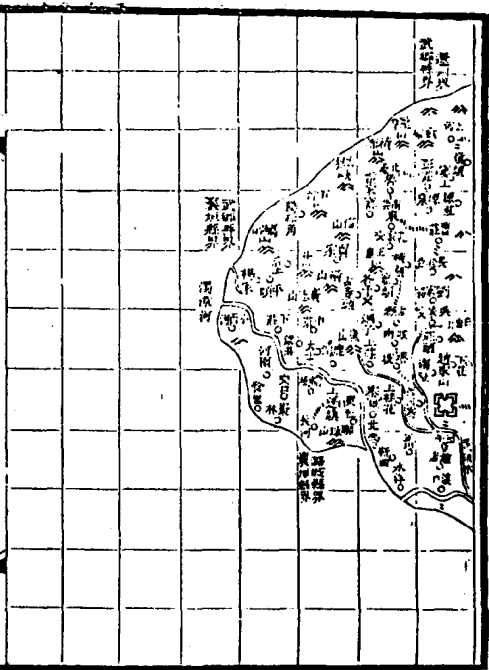






黎城縣 府東北一百十里  
每方二十里

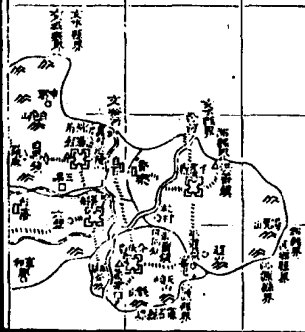


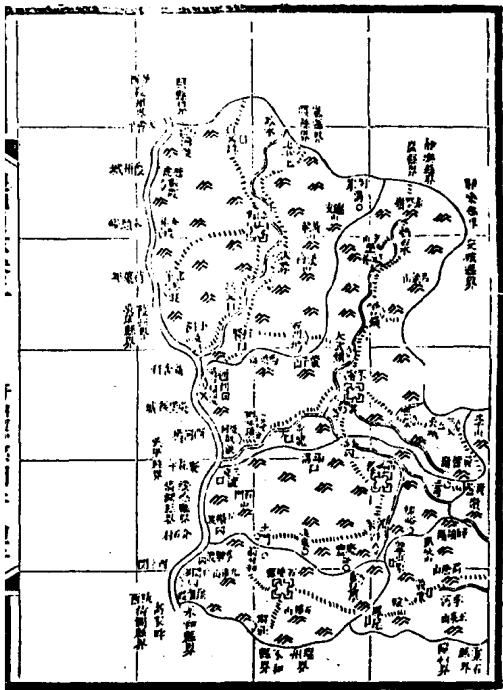


汾州府 州一縣七

山西通志卷二

州一縣七





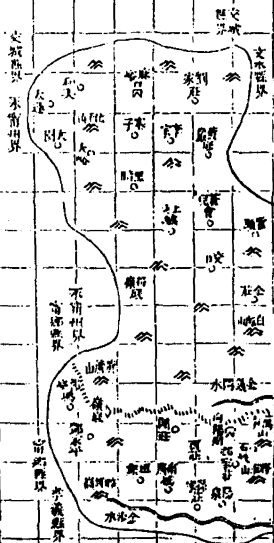
汾陽縣

附郭

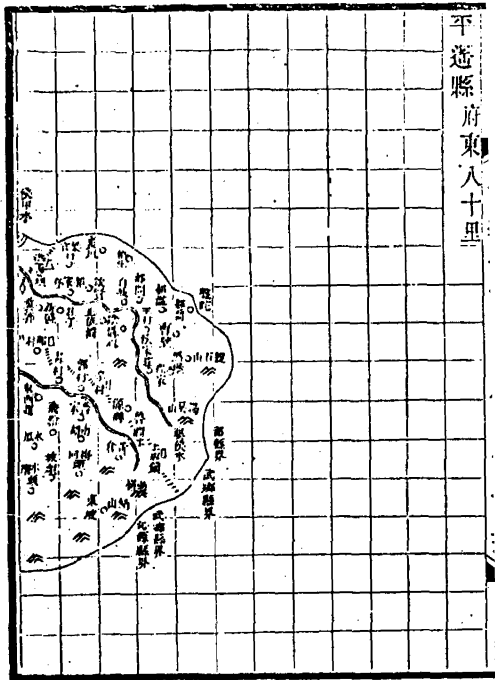
山西通志卷二

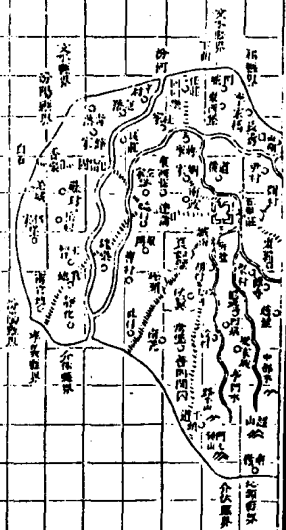
府州廳縣區上 四十一





平遙縣 府東八十里






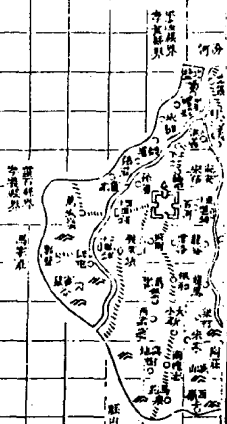


介休縣 府東南七十里

介休縣志卷之二

介休縣志卷之二



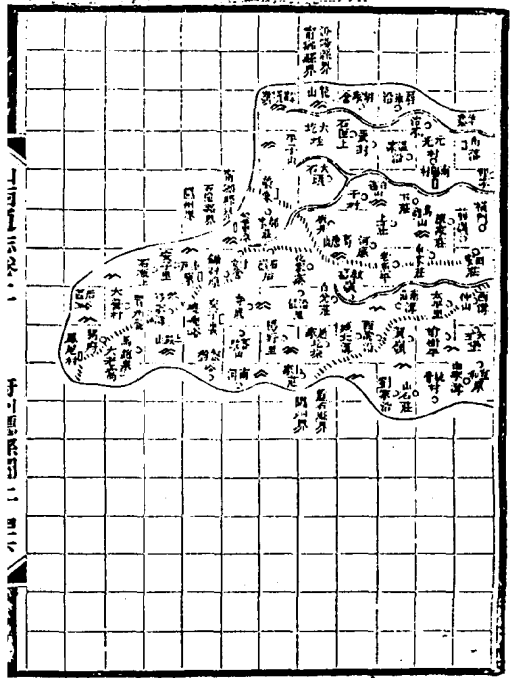


孝義縣 府東南三十五里

山西通志卷二

平州屬縣圖一 四十五

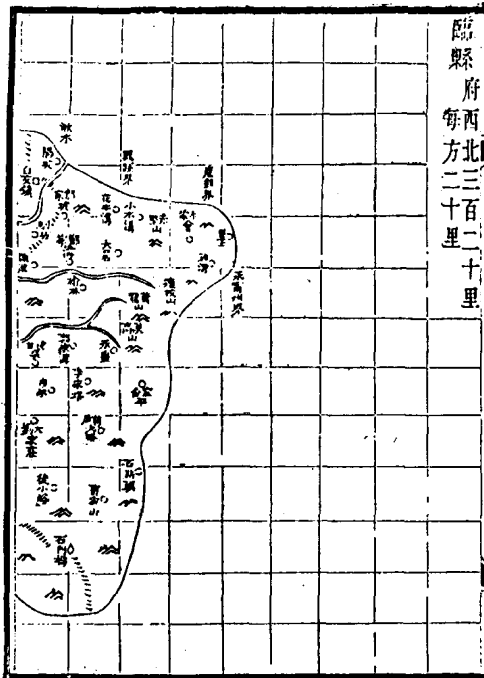


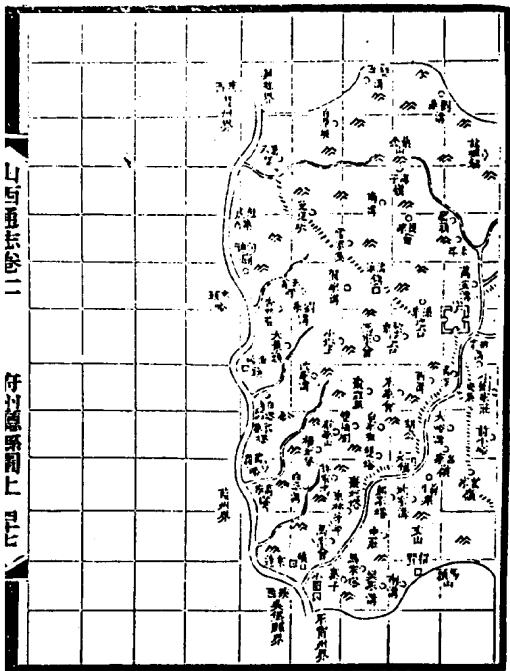


丁巳年三月

于小里民部二

臨縣府西北三百二十里  
每方二十里

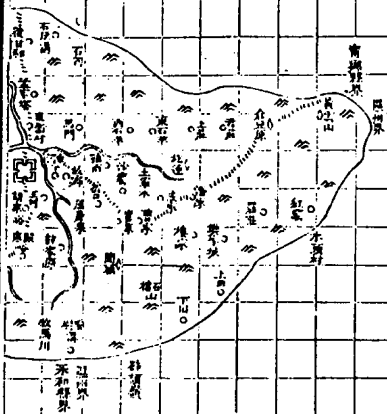


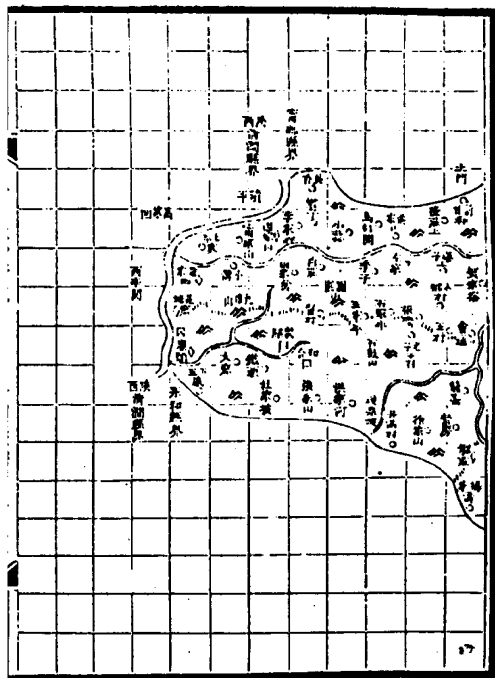


石樓縣 府西南二百五十里

上四頁

尺

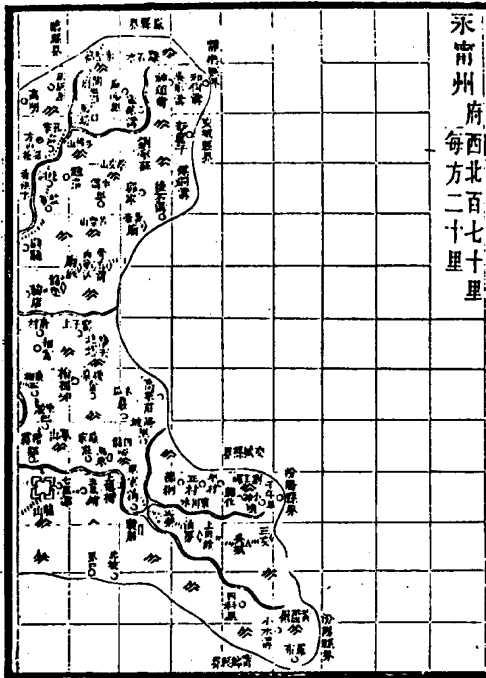


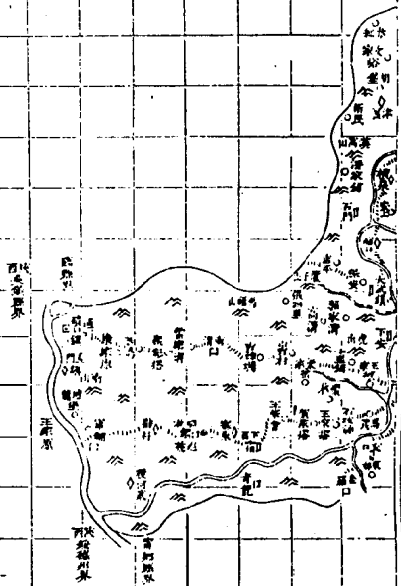




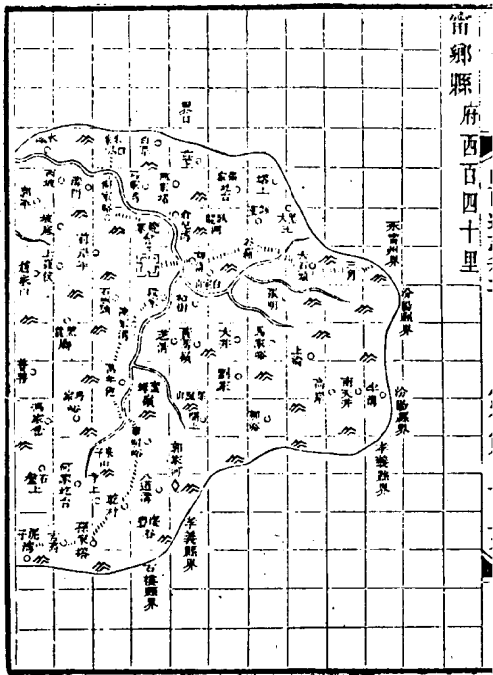
永甯州

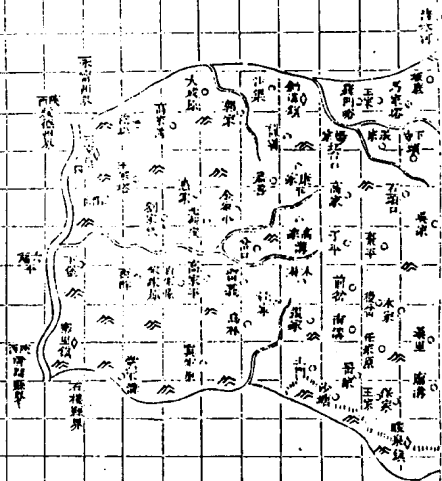
府西北百七十里  
每方二十里





甯鄉縣 府西百四十里



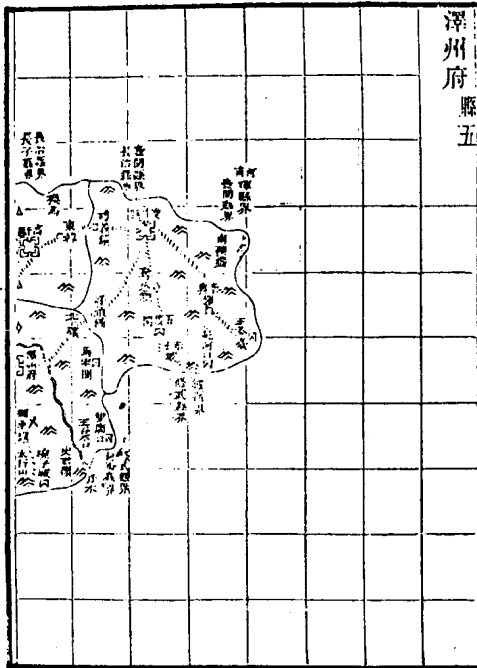


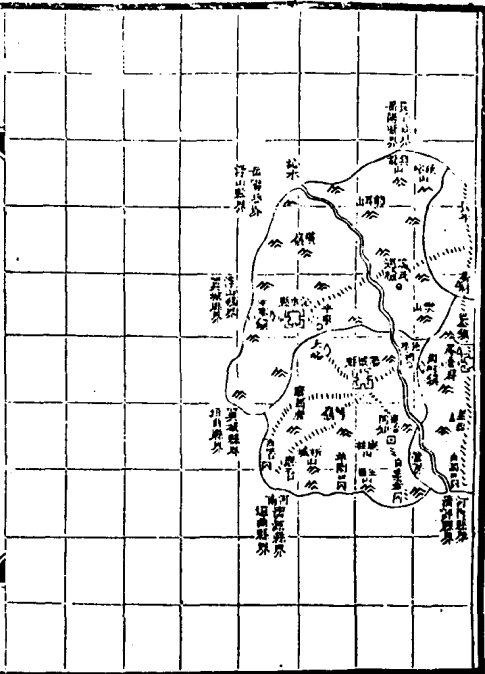
澤州府 縣五

山西通志卷之二

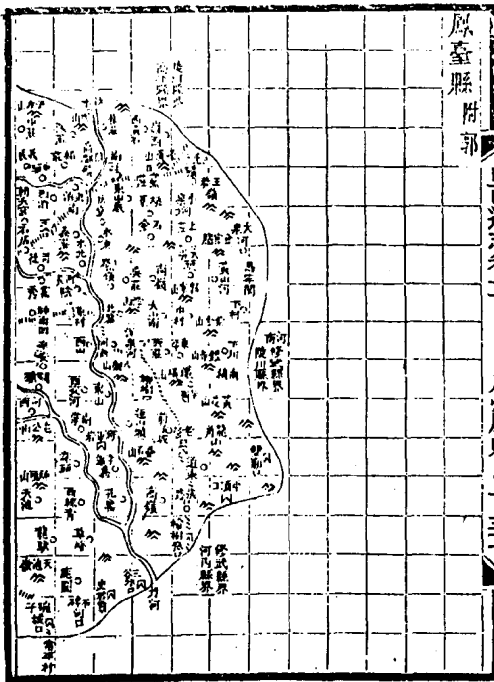
澤州府

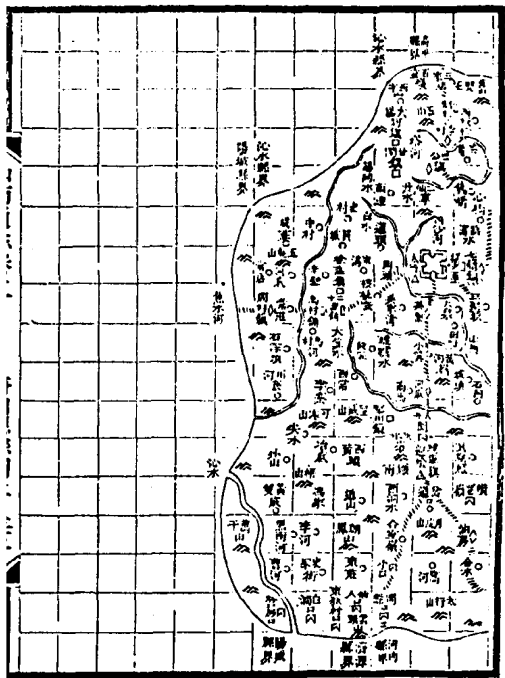
三





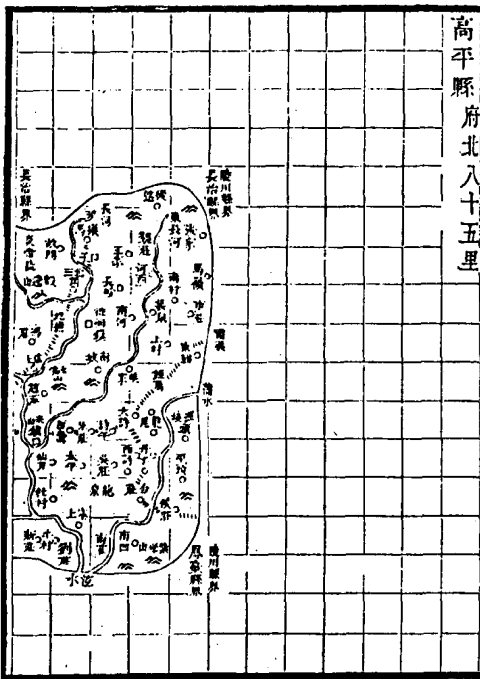
厚臺縣附郭

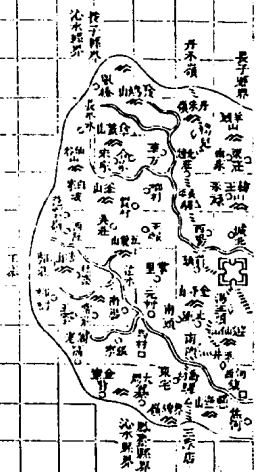




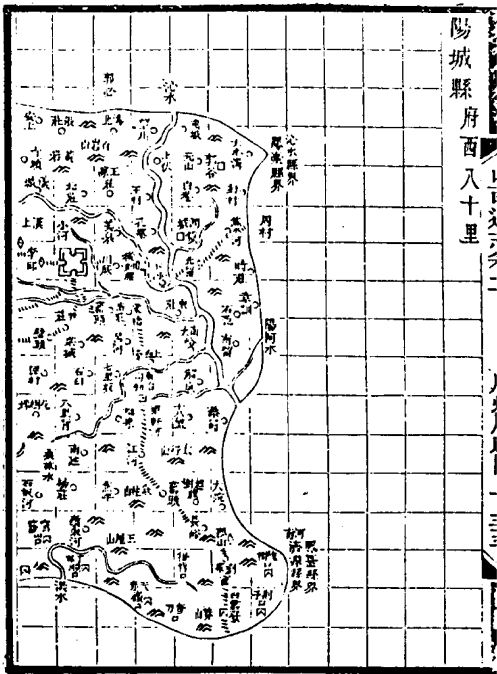


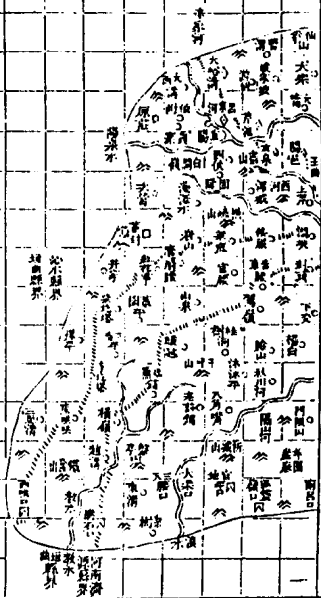
高平縣 府北八十五里





陽城縣 府西八十里

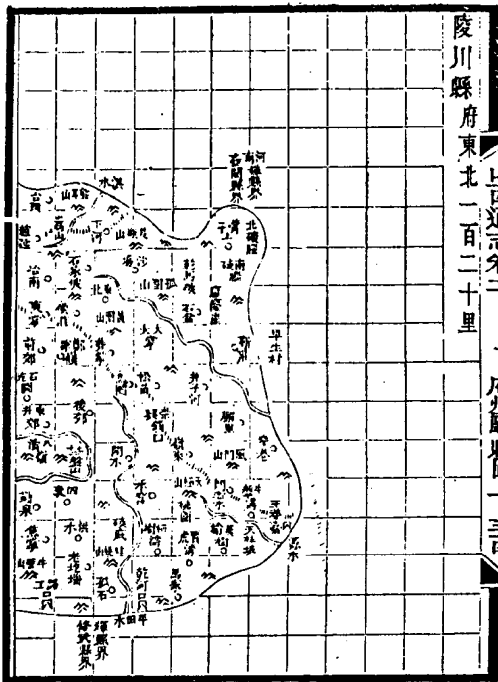


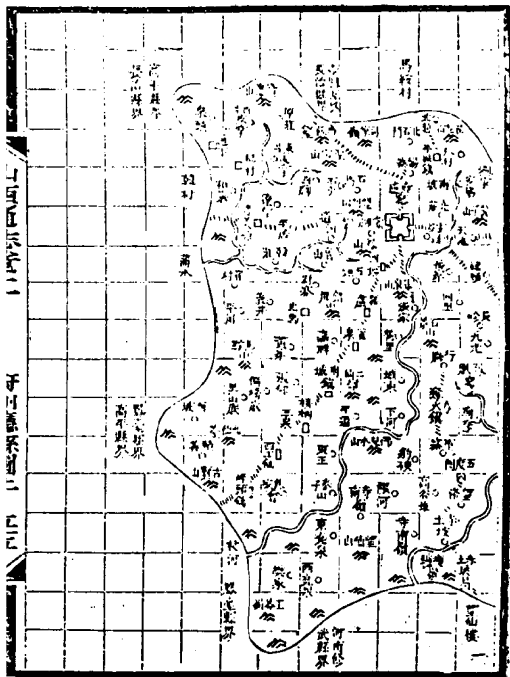


陵川縣 府東北一百二十里

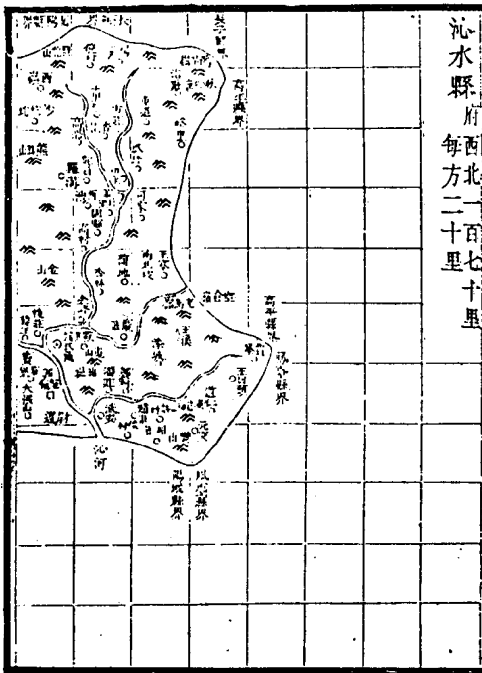
上四列三行二

凡少圖身日一三一





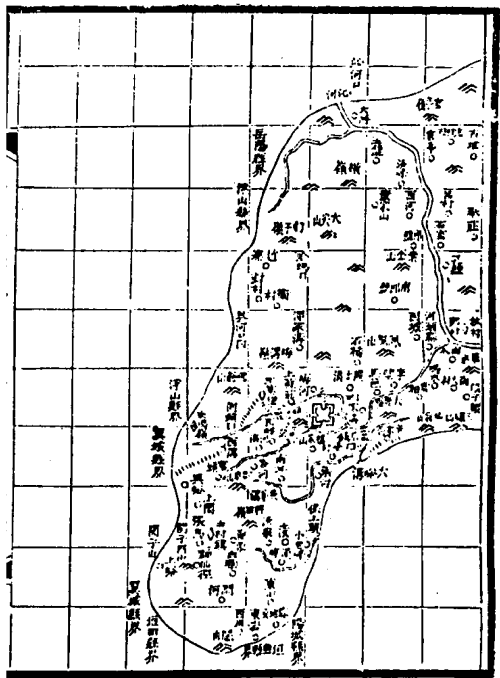
沁水縣 府西北一百七十里  
每方二十里



山西通志卷二

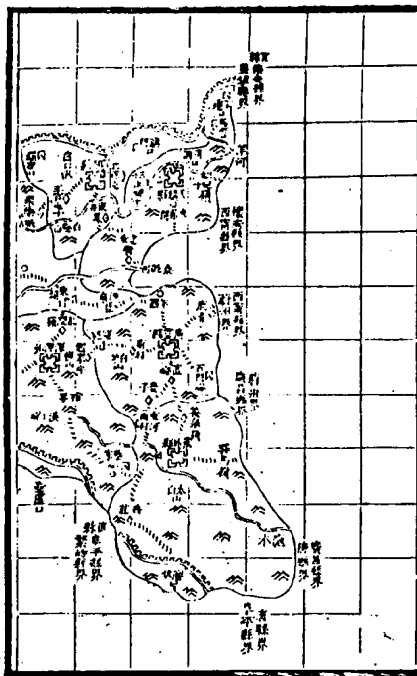
澤州府輿地圖

五



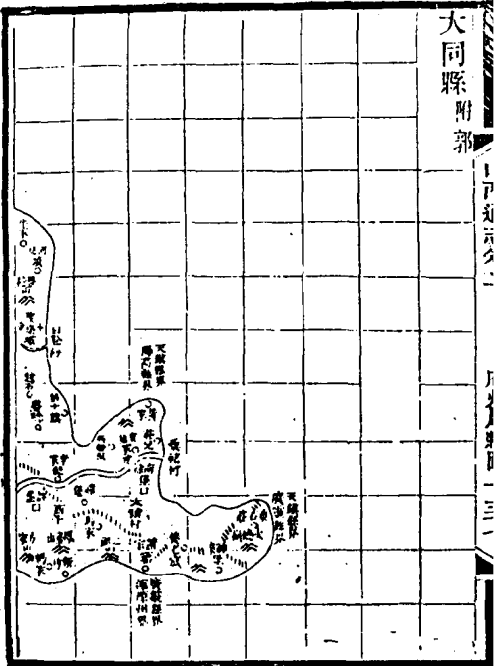


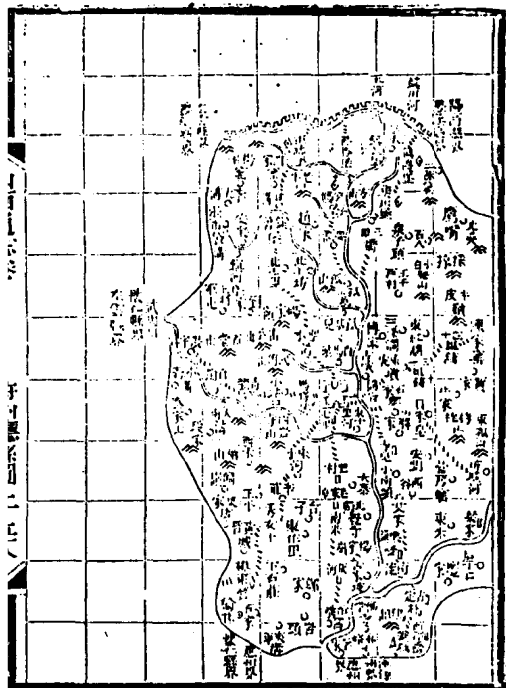
大同府 州二 縣七



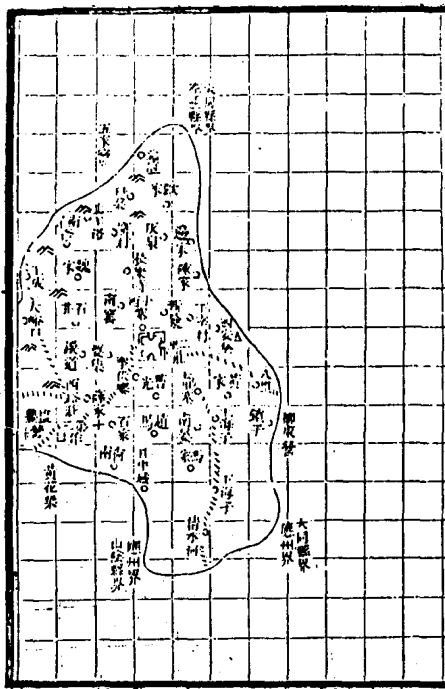


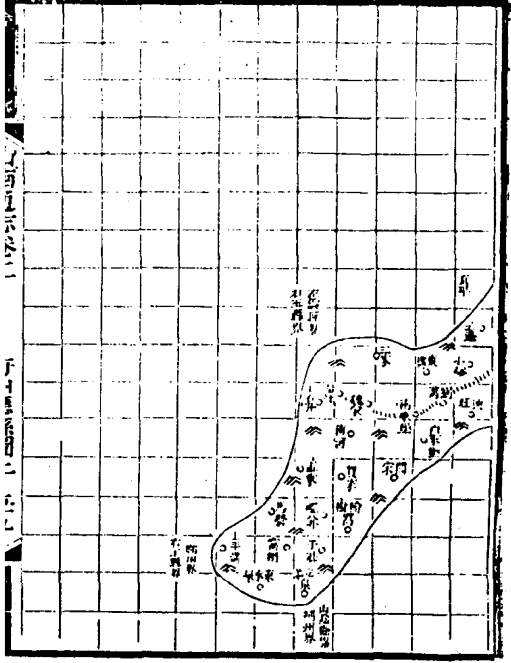
大同縣附郭





懷仁縣 府西南七十里

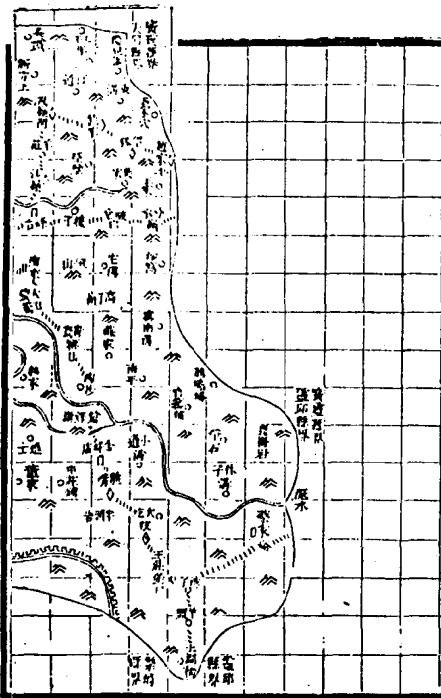


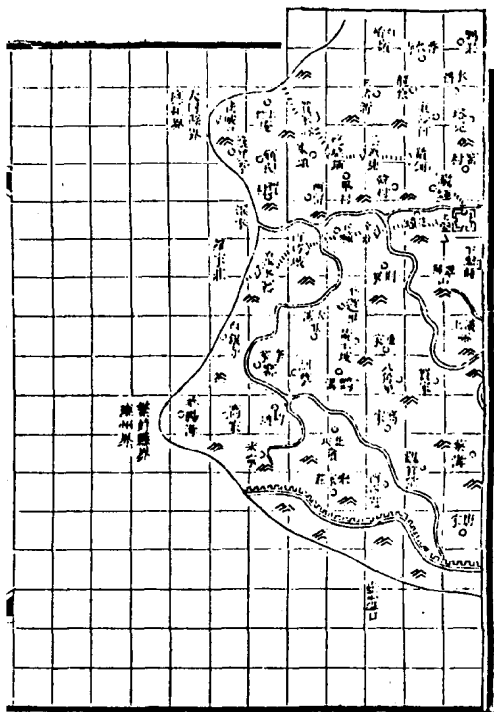


河漢

河漢

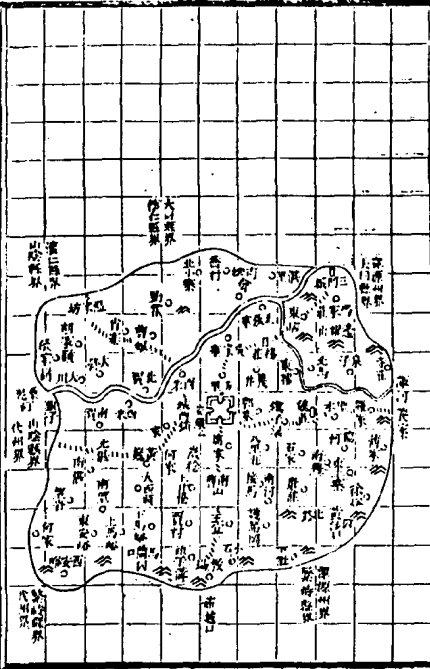
渾源州 府東南一百二十里







應州府南一百二十里



右玉縣界

偏嶺

懷仁縣界

北垣

安府

家

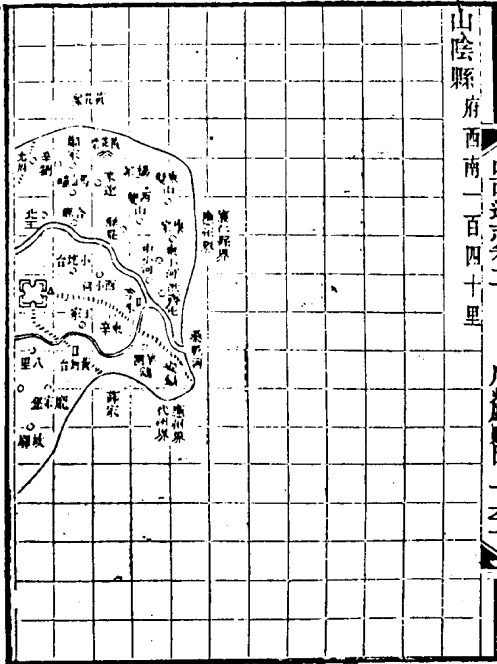
千

南

內

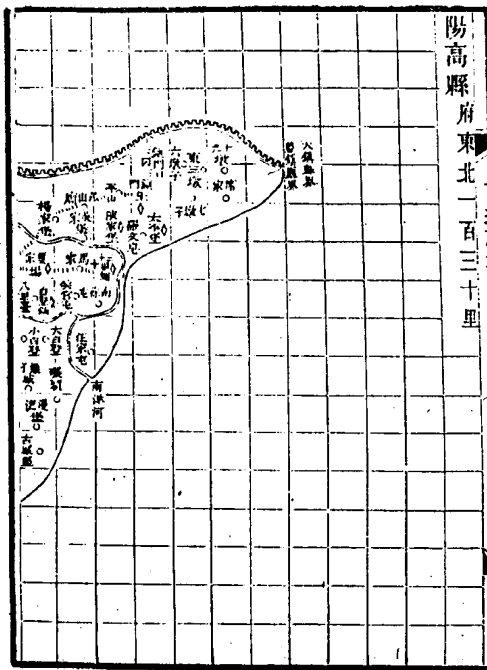
右玉縣界

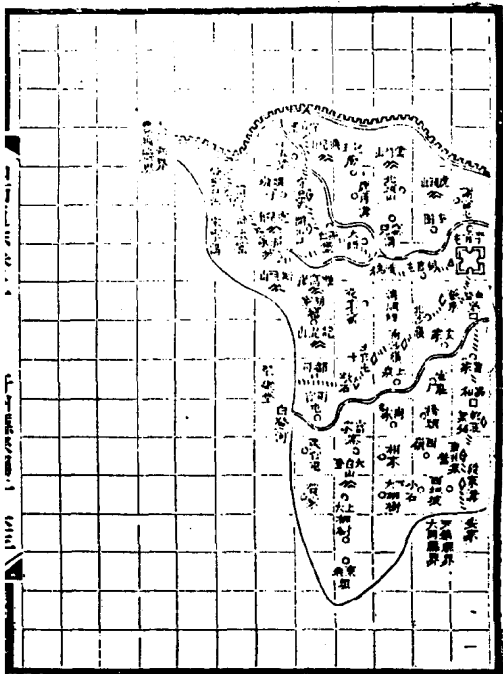
山陰縣府西南一百四十里



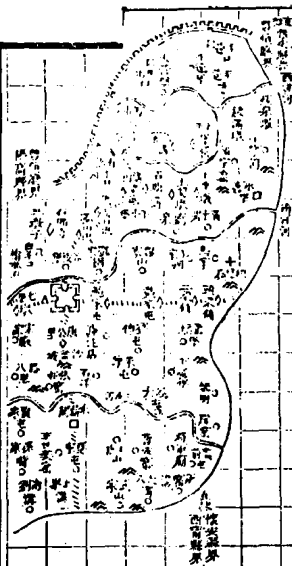


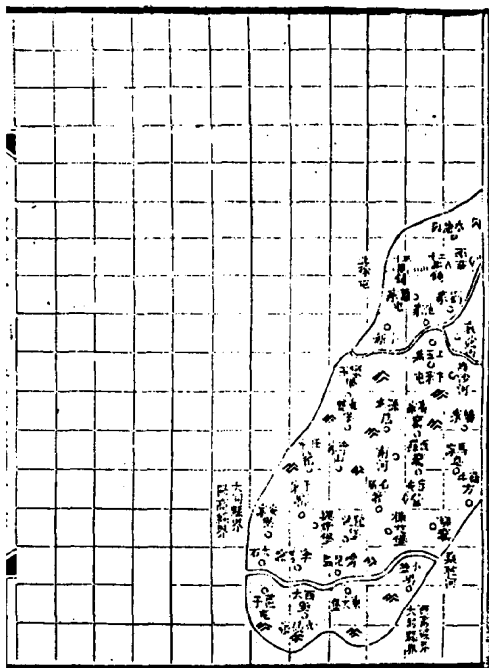
陽高縣 府東北一百三十里





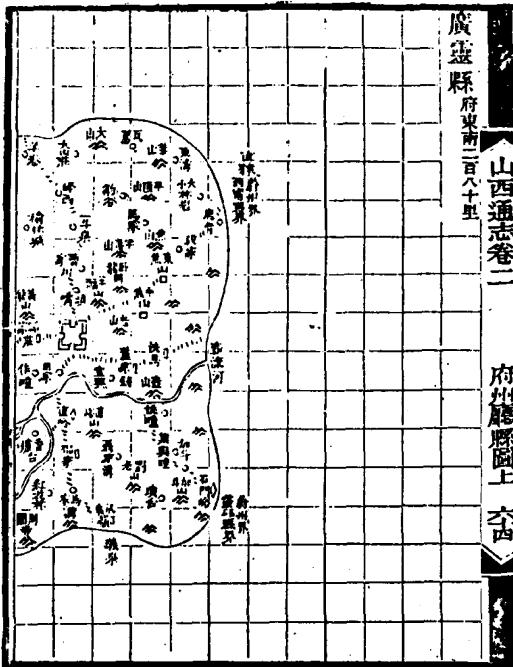
天鎮縣 府東北二百八十里





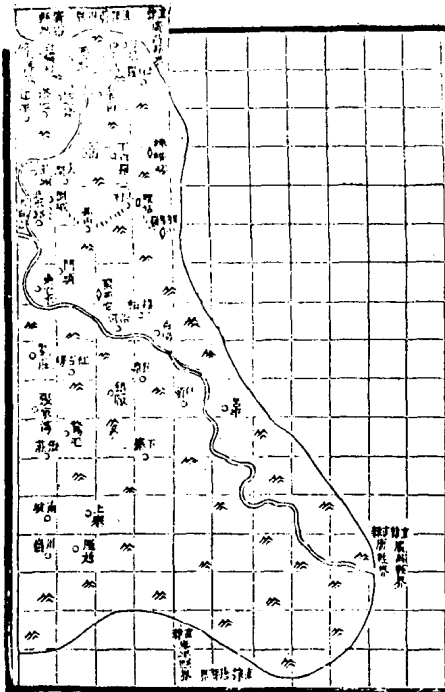


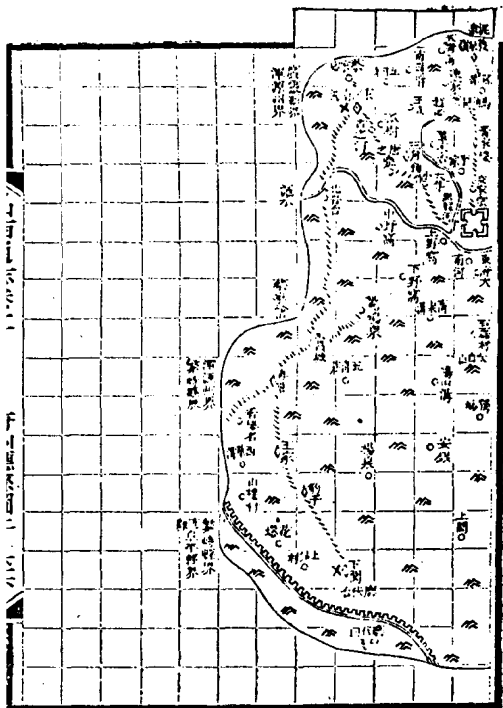
廣靈縣 府東南二百八十里





靈邱縣 府東二百七十里

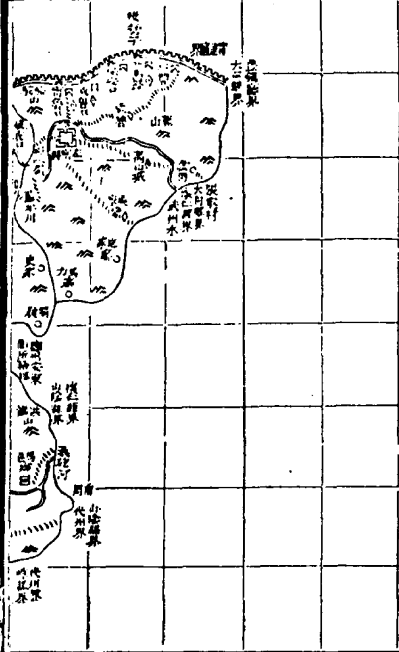


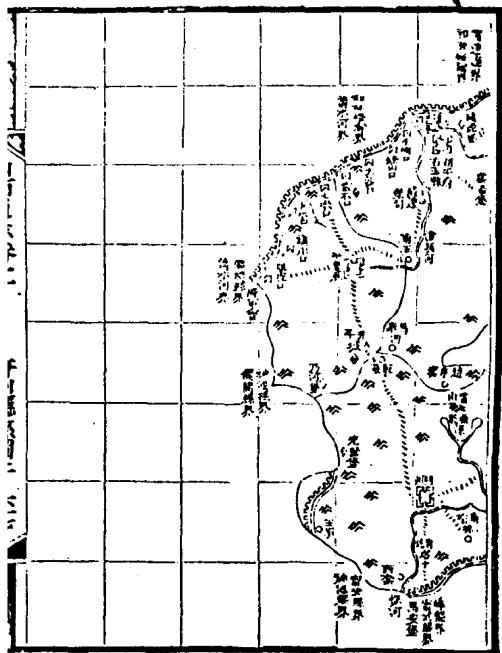


朔平府州一縣三

山西通志卷二

朔州府志圖上 三

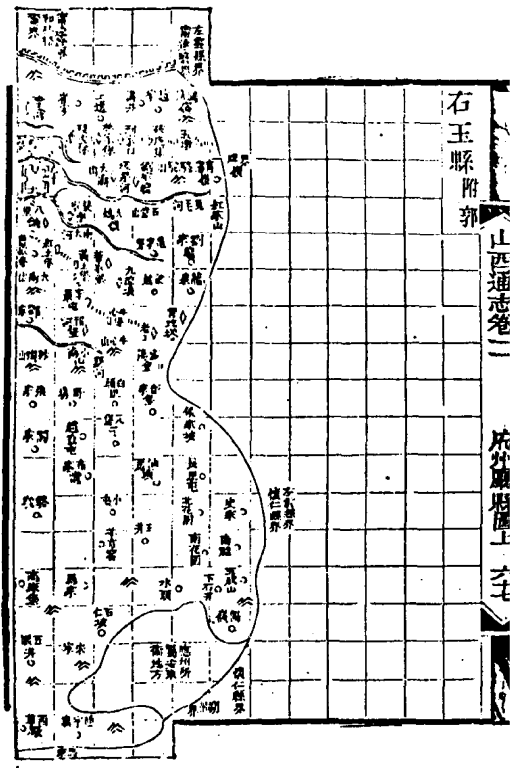


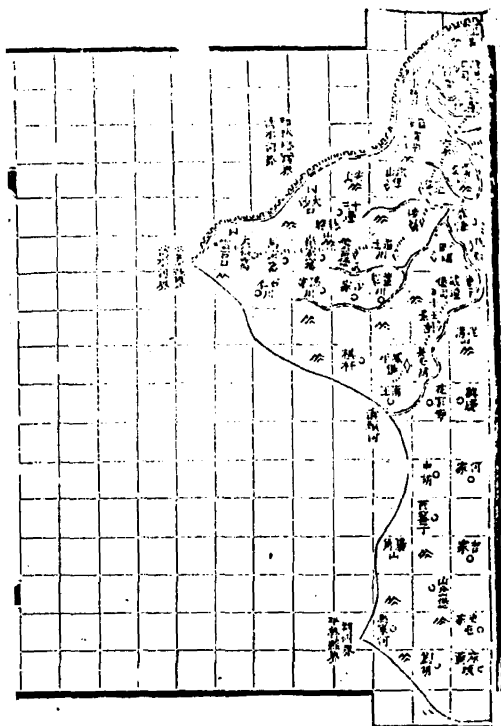


右玉縣附郭

山西通志卷一

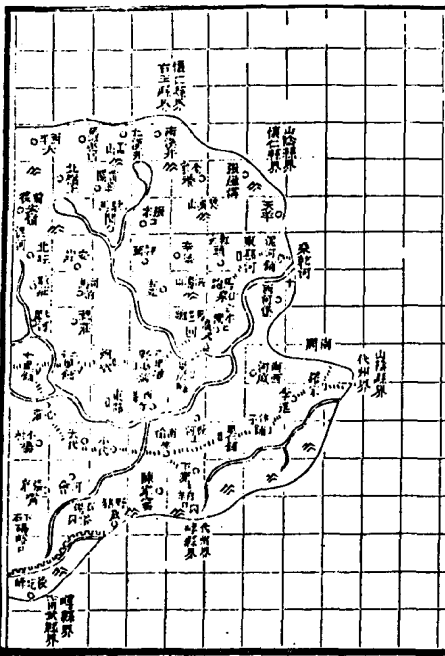
忻州府屬區上 之七

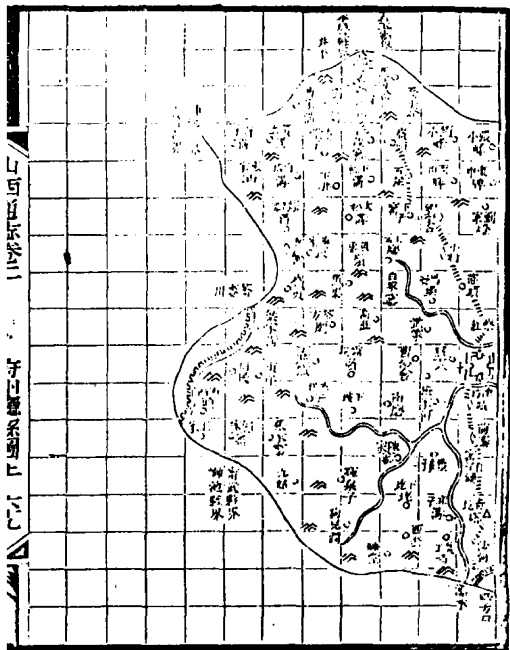






朔州 府東南二百四十里





左雲縣 府東南七十五里

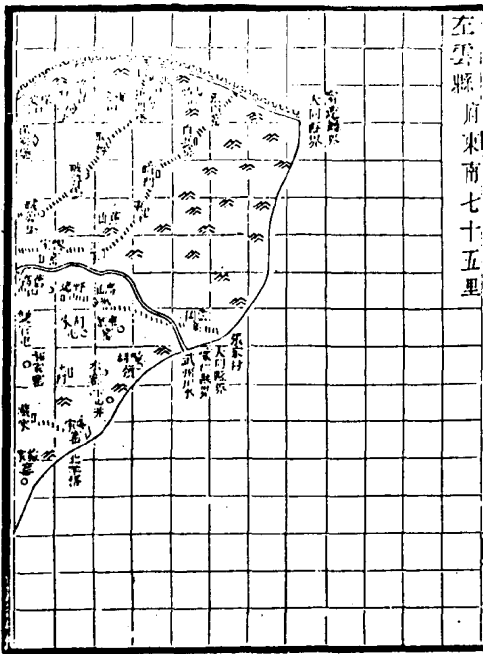
山已近元之二

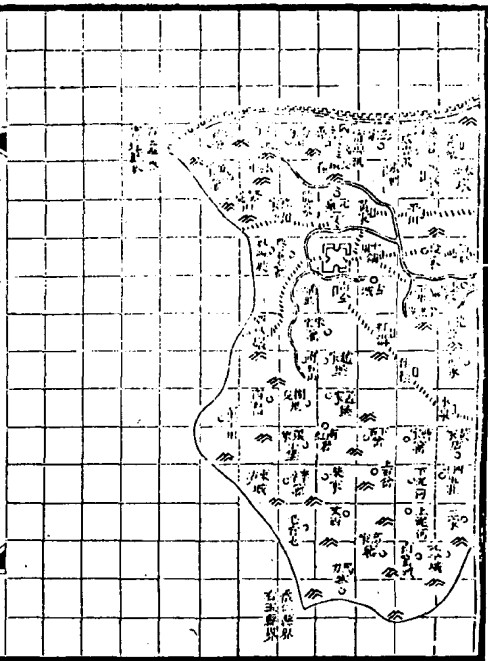
乃不周界也

一

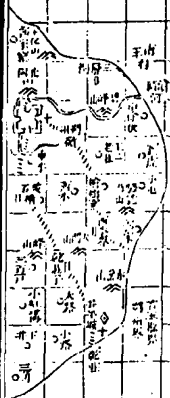
二

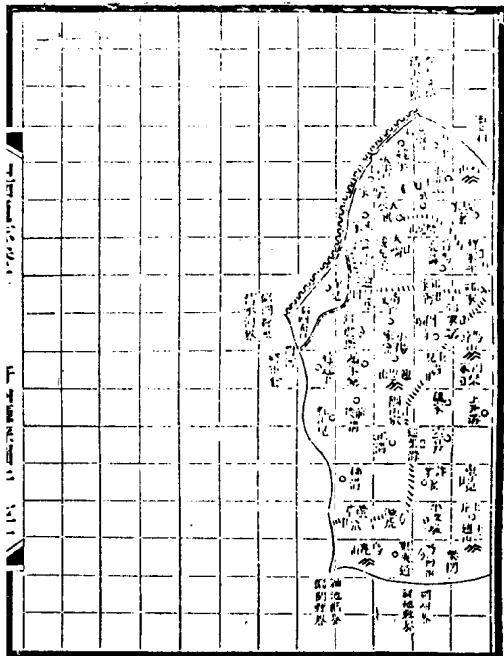
三





平魯縣 府南一百一十五里

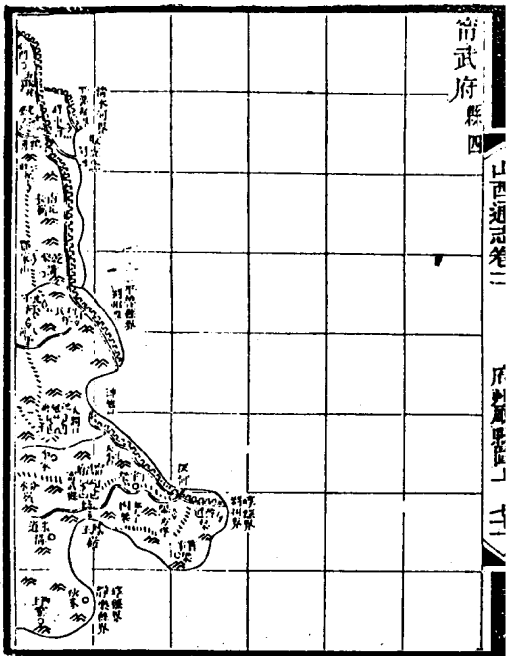


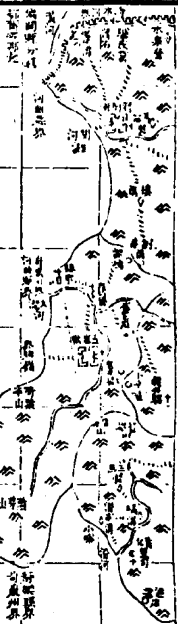


箭武府縣四

山西通志卷二

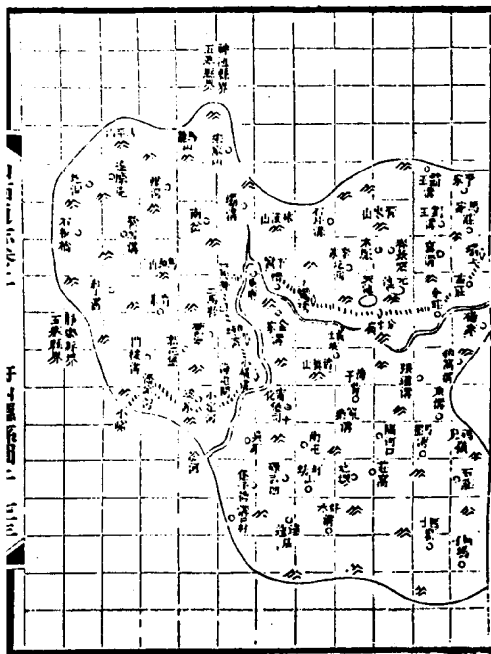
原州屬縣四



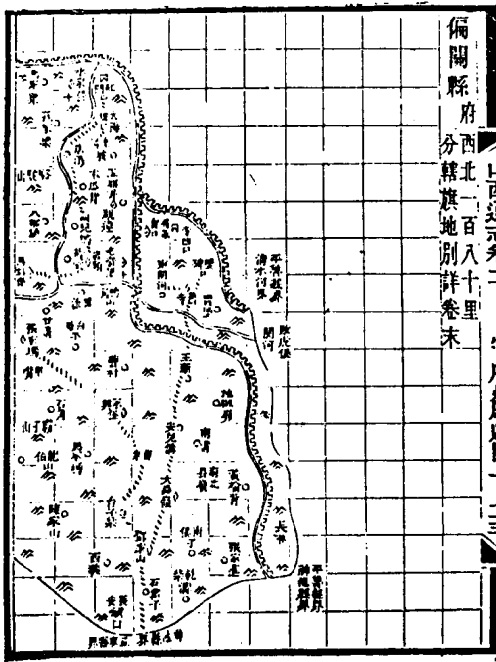


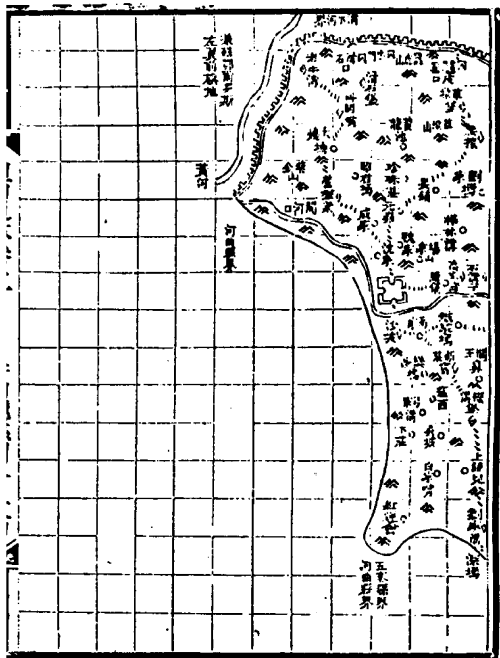




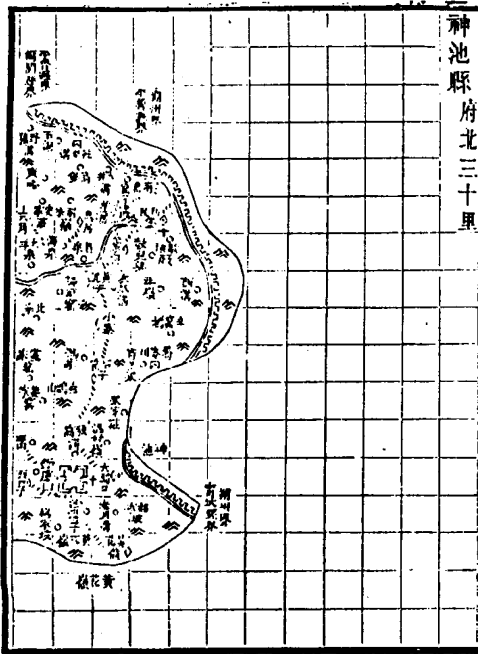


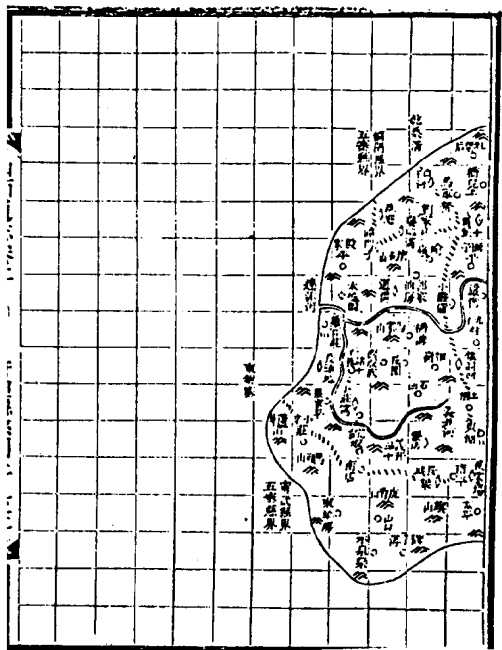
偏關縣 府西北一百八十里  
分轄旗地別詳卷末



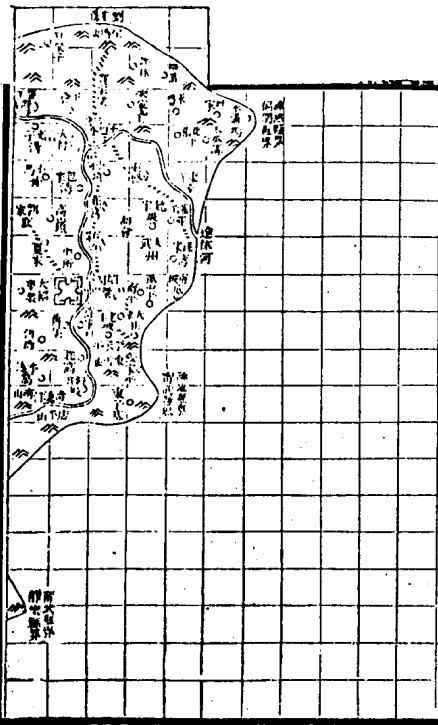


神池縣 府北三十里





五寨縣 府西一百里



偏西縣界

汾河

黃河

靜寧縣界

